



ОБЩЕСТВО С ОГРАНИЧЕННОЙ ОТВЕТСТВЕННОСТЬЮ
«САМАРСКИЙ НАУЧНО-ИССЛЕДОВАТЕЛЬСКИЙ И ПРОЕКТНЫЙ ИНСТИТУТ НЕФТЕДОБЫЧИ»
(ООО «СамараНИПИнефть»)

Сбор нефти и газа со скважин №№ 2011, 2012, 2017, 2019, 3015, 8005, 8006, 8008 и система заводнения скважин №№ 2012, 2019, 3015 Бобровского участка недр

**в границах МО Лабазинский сельсовет и МО Ромашкинский сельсовет
Курманаевского района, МО Проскуринский сельсовет Бузулукского
района Оренбургской области**

Проект межевания территории

Основная часть проекта межевания территории
раздел 1 «Проект межевания территории. Графическая часть»
раздел 2 «Проект межевания территории. Текстовая часть»

Материалы по обоснованию проекта межевания территории
раздел 3 «Материалы по обоснованию проекта межевания территории.
Графическая часть»
раздел 4 «Материалы по обоснованию проекта межевания территории.
Пояснительная записка»

5999П-ПП-006.000.000-ПЗУ-03



ОБЩЕСТВО С ОГРАНИЧЕННОЙ ОТВЕТСТВЕННОСТЬЮ
«САМАРСКИЙ НАУЧНО-ИССЛЕДОВАТЕЛЬСКИЙ И ПРОЕКТНЫЙ ИНСТИТУТ НЕФТЕДОБЫЧИ»
(ООО «СамараНИПИнефть»)

Сбор нефти и газа со скважин №№ 2011, 2012, 2017, 2019, 3015, 8005, 8006, 8008 и система заводнения скважин №№ 2012, 2019, 3015 Бобровского участка недр

**в границах МО Лабазинский сельсовет и МО Ромашкинский сельсовет
Курманаевского района, МО Проскуринский сельсовет Бузулукского
района Оренбургской области**

Проект межевания территории

Основная часть проекта межевания территории

раздел 1 «Проект межевания территории. Графическая часть»

раздел 2 «Проект межевания территории. Текстовая часть»

Материалы по обоснованию проекта межевания территории

**раздел 3 «Материалы по обоснованию проекта межевания территории.
Графическая часть»**

**раздел 4 «Материалы по обоснованию проекта межевания территории.
Пояснительная записка»**

5999П-ПП-006.000.000-ПЗУ-03

Главный инженер

Главный инженер проекта



Кашаев Д.В.

Леонов В.С.

В разработке технической документации (основных проектных решений) принимали участие специалисты:

Отдел землеустроительных работ:

Начальник отдела





В.Б. Явкина

Исполнитель



А.А. Стрелкова

Инв. № подл.	Подпись и дата	Взам. инв. №							5999П-ПП-006.000.000-ПЗУ-03						
			Изм.	Коп.уч	Лист	№док	Подп.	Дата							
									Проект межевания территории						
			Н.контроль	Явкина											
									<table border="1"><tr><td>Стадия</td><td>Лист</td><td>Листов</td></tr><tr><td>ПП</td><td>СС.1</td><td>63</td></tr></table>  САМАРАНИПИНЕФТЬ	Стадия	Лист	Листов	ПП	СС.1	63
Стадия	Лист	Листов													
ПП	СС.1	63													

Состав документации по планировке территории

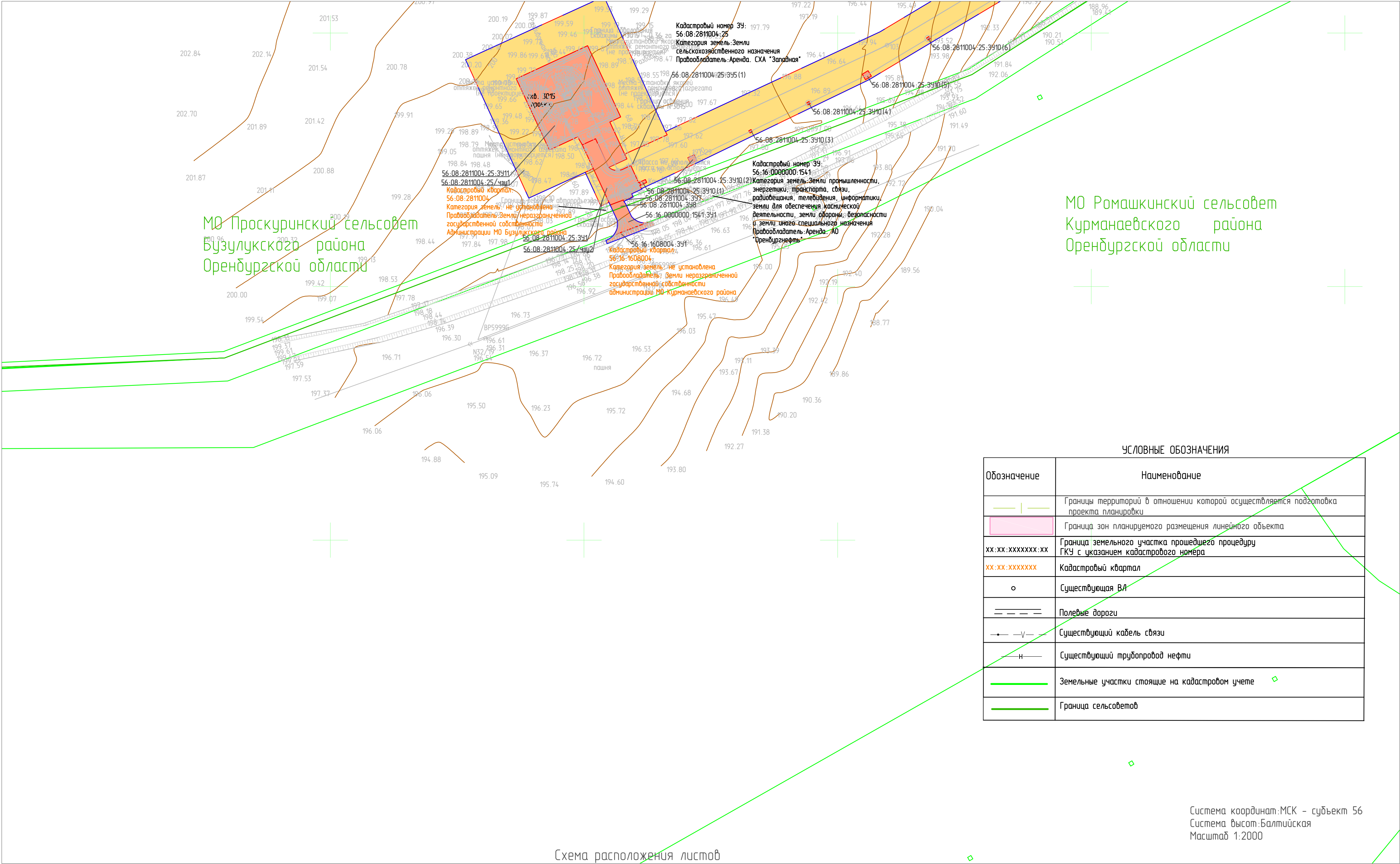
Номер тома	Обозначение	Наименование
1	5999П-ПП-006.000.000-ПЗУ-01	<p>Проект планировки территории</p> <p>Основная часть раздел 1 «Проект планировки территории. Графические материалы» раздел 2 «Положение о размещении линейного объекта»</p>
2	5999П-ПП-006.000.000-ПЗУ-02	<p>Материалы по обоснованию</p> <p>раздел 3 «Материалы по обоснованию проекта планировки территории. Графические материалы» раздел 4 «Материалы по обоснованию проекта планировки территории. Пояснительная записка»</p>
3	5999П-ПП-006.000.000-ПЗУ-03	<p>Проект межевания территории</p> <p>Основная часть проекта межевания территории раздел 1 «Проект межевания территории. Графическая часть» раздел 2 «Проект межевания территории. Текстовая часть» Материалы по обоснованию проекта межевания территории раздел 3 «Материалы по обоснованию проекта межевания территории. Графическая часть» раздел 4 «Материалы по обоснованию проекта межевания территории. Пояснительная записка»</p>

Содержание

Основная часть проекта межевания территории. Графическая часть	3
2 Основная часть проекта межевания территории. Текстовая часть	4
2.1 Перечень образуемых земельных участков	4
2.2 Перечень координат характерных точек образуемых земельных участков	18
2.3 Сведения о границах территории, применительно к которой осуществляется подготовка проекта межевания территории, содержащие перечень координат характерных точек этих границ в системе координат, используемой для ведения ЕГРН	54
2.4 Вид разрешенного использования образуемых земельных участков в соответствии с проектом планировки территории	58
3 Материалы по обоснованию проекта межевания территории. Графическая часть	25
4 Материалы по обоснованию проекта межевания территории. Пояснительная записка	26
4.1 Обоснование определения местоположения границ образуемого земельного участка с учетом соблюдения требований к образуемым земельным участкам, в том числе требований к предельным (минимальным и (или) максимальным размерам земельных участков	26
4.2 Обоснование способа образования земельного участка и	26
обоснование определения размеров образуемого земельного участка	26
4.3 Обоснование определения границ публичного сервитута, подлежащего установлению в соответствии с законодательством РФ	27

Основная часть проекта межевания территории. Графическая часть

№ п/п	Наименование документа в составе графической части	Количество листов	Примечание
1	Чертеж межевания территории основной части	2	–



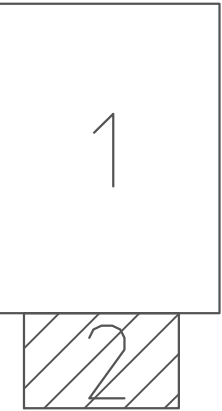
МО Ромашкинский сельсовет
Курманаевского района
Оренбургской области




УСЛОВНЫЕ ОБОЗНАЧЕНИЯ

Обозначение	Наименование
	Границы территорий в отношении которой осуществляется подготовка проекта планировки
	Граница зон планируемого размещения линейного объекта
	Граница земельного участка прошедшего процедуру ГКУ с указанием кадастрового номера
	Кадастровый квартал
	Существующая ВЛ
	Полевые дороги
	Существующий кабель связи
	Существующий трубопровод нефти
	Земельные участки стоящие на кадастровом учете
	Граница сельсоветов

Система координат:МСК - субъект 56
Система высот:Балтийская
Масштаб 1:2000

Схема расположения листов



						5999П-ПП-006.000.000-ПЗУ-03			
						"Сбор нефти и газа со скважин №№ 2011, 2012, 2017, 2019, 3015, 8005, 8006, 8008 и система заводнения скважин №№ 2012, 2019, 3015 Бобровского участка недр"			
Изм.	Кол.уч.	Лист	№ док.	Подпись	Дата	Основная часть проекта межевания территории. Графическая часть.	Стадия	Лист	Листов
Разработал		Стрелкова			11.21		П	2	2
						Чертеж межевания территории		САМАРАНИПНЕФТЬ	
Нач. Отдела		Явкина			11.21				



2 Основная часть проекта межевания территории. Текстовая часть

2.1 Перечень образуемых земельных участков

Разработка проекта межевания предусмотрена с учетом фактически сложившихся на проектируемой территории имущественных комплексов объектов недвижимости и обеспечения условий эксплуатации объектов, с учетом сохранения ранее образованных земельных участков, зарегистрированных в ГКН.

Использование земельных участков сельскохозяйственного назначения, предоставляемых на период строительства линейных сооружений, осуществляется при наличии утвержденного проекта рекультивации земель для нужд сельского хозяйства без перевода земель сельскохозяйственного назначения в земли иных категорий. Строительство проектируемых площадных сооружений потребует отвода земель из временного пользования в долгосрочное пользование с переводом земельного участка из одной категории в другую (земли промышленности).

К территориям общего пользования, согласно п.12 ст.1 Градостроительного кодекса Российской Федерации, относятся территории, которыми беспрепятственно пользуется неограниченный круг лиц (в том числе площади, улицы, проезды, набережные, береговые полосы водных объектов общего пользования, скверы, бульвары).

В настоящем проекте межевания образование земельных участков, относящихся к территориям общего пользования, не предусмотрено.

Резервирование либо изъятие земельных участков для государственных или муниципальных нужд проектом не предполагается.

Проект межевания территории является неотъемлемой частью проекта планировки территории. Территория, на которую разрабатывается проект межевания, расположена в границах МО Лабазинский сельсовет и МО Ромашкинский сельсовет Курманаевского района, МО Проскуринский сельсовет Бузулукского района Оренбургской области. Данные земельные участки являются:

- собственностью юридических лиц;
- собственностью физических лиц;
- ОДС;
- землями администрации МО Бузулукского района
- землями администрации МО Курманаевского района.

Общая площадь отводимых земель:

172068 кв.м, из них:

- постоянный – 8247 кв.м;
- временный – 163821 кв.м.

V этап строительства. Подъездная дорога к скважине №3015

483 кв.м, из них:

- постоянный – 483 кв.м.

VI этап строительства. Подъездная дорога к скважине №3015, КТП скважины №3015, кабель силовой электрический от скважины 3015, трасса ВЛ 6 кВ от скважины № 3015, трасса выкидного трубопровода от скважины № 3015 до АГЗУ-1

70344 кв.м, из них:

- постоянный – 5783 кв.м;
- временный – 64561 кв.м.

VII этап строительства. Подъездная дорога к ВРП-21, кабель анодного заземления, скважины ГАЗ

2946 кв.м, из них:

- постоянный – 1900 кв.м;
- временный – 1046 кв.м.

VIII этап строительства. Трасса водовода от БКНС-2 до ВРП-21, трасса водовода от ВРП-21 до точки врезки в трубопровод "Скважина №3015 - АГЗУ-1

98295 кв.м, из них:

- постоянный – 81 кв.м;
- временный – 98214 кв.м.

Таблица 2.1 - Перечень образуемых земельных участков

№	Кадастровый квартал	Кадастровый номер ЗУ	Образуемый ЗУ	Способ образования	Вид отвода	Наименование сооружения	Категория земель	Вид разрешенного использования	Вид разрешенного использования образуемого земельного участка	Правообладатель. Вид права	Местоположение ЗУ	Площадь кв.м.
1	56:08:2811004	56:08:2811004:25	56:08:2811004:25:ЗУ11	Раздел земельного участка в соответствии со статьей 11.4 земельного кодекса РФ	постоянный	площадка скважины № 3015	Земли сельскохозяйственного назначения	Для иных видов сельскохозяйственного использования	Недропользование (6.1)	Аренда. СХА "Западная"	обл. Оренбургская, р-н Бузулукский, с/с Проскуринский, земельный участок расположен в юго-восточной части кадастрового квартала 56:08:2811004	4439
2	56:08:2811004	56:08:2811004:25	56:08:2811004:25:ЗУ1	Раздел земельного участка в соответствии со статьей 11.4 земельного кодекса РФ	постоянный	подъездная дорога к скважине №3015, КТП скважины №3015	Земли сельскохозяйственного назначения	Для иных видов сельскохозяйственного использования	Недропользование (6.1)	Аренда. СХА "Западная"	обл. Оренбургская, р-н Бузулукский, с/с Проскуринский, земельный участок расположен в юго-восточной части кадастрового квартала 56:08:2811004	970
3	56:08:2811004	56:08:2811004:25	56:08:2811004:25/чзу1	Раздел земельного участка в соответствии со статьей 11.4 земельного кодекса РФ	временный	площадка под обустройство скважины № 3015	Земли сельскохозяйственного назначения	Для иных видов сельскохозяйственного использования	Для иных видов сельскохозяйственного использования	Аренда. СХА "Западная"	обл. Оренбургская, р-н Бузулукский, с/с Проскуринский, земельный участок расположен в юго-восточной части кадастрового квартала 56:08:2811004	9781
4	56:08:2811004	56:08:2811004:25	56:08:2811004:25/чзу2	Раздел земельного участка в соответствии со статьей 11.4 земельного кодекса РФ	временный	кабель силовой электрический от скважины 3015	Земли сельскохозяйственного назначения	Для иных видов сельскохозяйственного использования	Для иных видов сельскохозяйственного использования	Аренда. СХА "Западная"	обл. Оренбургская, р-н Бузулукский, с/с Проскуринский	205

											й, земельный участок расположен в юго-восточной части кадастрового квартала 56:08:2811004	
5	56:08:2811004		56:08:2811004:3У7	Образование ЗУ из земель, находящихся в государственной или муниципальной собственности	постоян ный	подъездная дорога к скважине №3015, КТП скважины №3015			Недропользова ние (6.1)	Земли неограниченн ой государственно й собственности Администрации МО Бузулукского района		7
6	56:08:2811004		56:08:2811004:3У8	Образование ЗУ из земель, находящихся в государственной или муниципальной собственности	постоян ный	подъездная дорога к скважине №3015			Недропользова ние (6.1)	Земли неограниченн ой государственно й собственности Администрации МО Бузулукского района		56
7	56:16:0000000	56:16:0000000:1541	56:16:0000000:1541:3У1	Раздел земельного участка в соответствии со статьей 11.4 земельного кодекса РФ	постоян ный	подъездная дорога к скважине №3015	Земли промышленности, энергетики, транспорта, связи, радиовещания, телевидения, информатики, земли для обеспечения космической деятельности, земли обороны, безопасности и земли иного специального назначения	Для размещения автомобильных дорог и их конструктивны х элементов	Недропользова ние (6.1)	Аренда. АО "Оренбургнефт ь"	Оренбургская область, Курманаевски й район, земельный участок расположен северной части кадастрового квартала 56:16:0000000	263
8	56:16:1608004		56:16:1608004:3У1	Образование ЗУ из земель, находящихся в государственной или муниципальной собственности	постоян ный	подъездная дорога к скважине №3015			Недропользова ние (6.1)	Земли неограниченн ой государственно й собственности администрации МО Курманаевского района		164
9	56:08:2811004		56:08:2811004:3У9	Образование ЗУ из земель, находящихся в	времен ный	трасса ВЛ 6 кВ от скважины № 3015			Сельскохозяйс твенное использование	Земли неограниченн ой		56

				государственной или муниципальной собственности					(1.0)	государственно й собственности Администрации МО Бузулукского района		
10	56:08:2811004	56:08:2811004:24	56:08:2811004:24/чзу1	Раздел земельного участка в соответствии со статьей 11.4 земельного кодекса РФ	времен ный	трасса выкидного трубопровода от скважины № 3015 до АГЗУ-1	Земли промышленности, энергетики, транспорта, связи, радиовещания, телевидения, информатики, земли для обеспечения космической деятельности, земли обороны, безопасности и земли иного специального назначения	для строительства скважин № 3003, 3005, 901, 3008, АГЗУ Бобровского месторождения нефти	для строительства скважин № 3003, 3005, 901, 3008, АГЗУ Бобровского месторождени я нефти	аренда АО "Оренбургнефт ь"	обл. Оренбургская, р-н Бузулукский, с/с Проскурински й, земельный участок расположен в восточной части кадастровго квартала 56:08:2811004	19
11	56:08:2811004		56:08:2811004:ЗУ1	Образование ЗУ из земель, находящихся в государственной или муниципальной собственности	постоян ный	опознавательный знак			Недропользова ние (6.1)	Земли неразграниченн ой государственно й собственности Администрации МО Бузулукского района		1
12	56:08:2811004		56:08:2811004:ЗУ2	Образование ЗУ из земель, находящихся в государственной или муниципальной собственности	времен ный	трасса выкидного трубопровода от скважины № 3015 до АГЗУ-1, трасса ВЛ 6 кВ от скважины № 3015			Сельскохозяйст венное использование (1.0)	Земли неразграниченн ой государственно й собственности Администрации МО Бузулукского района		5638
13	56:08:2811004		56:08:2811004:ЗУ3	Образование ЗУ из земель, находящихся в государственной или муниципальной собственности	времен ный	трасса выкидного трубопровода от скважины № 3015 до АГЗУ-1			Сельскохозяйст венное использование (1.0)	Земли неразграниченн ой государственно й собственности Администрации МО Бузулукского района		177
14	56:08:2811004	56:08:2811004:25	56:08:2811004:25/чзу3	Раздел земельного участка в соответствии со статьей 11.4 земельного	времен ный	трасса выкидного трубопровода от скважины № 3015 до АГЗУ-1, трасса ВЛ 6 кВ от	Земли сельскохозяйственн ого назначения	Для иных видов сельскохозяйст венного использования	Для иных видов сельскохозяйст венного использования	Аренда. СХА "Западная"	обл. Оренбургская, р-н Бузулукский, с/с	46554

				кодекса РФ		скважины № 3015					Проскурински й, земельный участок расположен в юго- восточной части кадастрового квартала 56:08:2811004	
15	56:08:2811004	56:08:2811004:25	56:08:2811004:25/чзу4	Раздел земельного участка в соответствии со статьей 11.4 земельного кодекса РФ	времен ный	трасса ВЛ 6 кВ от скважины № 3015	Земли сельскохозяйственн ого назначения	Для иных видов сельскохозяйст венного использования	Для иных видов сельскохозяйст венного использования	Аренда. СХА "Западная"	обл. Оренбургская, р-н Бузулукский, с/с Проскурински й, земельный участок расположен в юго- восточной части кадастрового квартала 56:08:2811004	465
16	56:08:2811004	56:08:2811004:25	56:08:2811004:25/чзу5	Раздел земельного участка в соответствии со статьей 11.4 земельного кодекса РФ	времен ный	трасса выкидного трубопровода от скважины № 3015 до АГЗУ-1	Земли сельскохозяйственн ого назначения	Для иных видов сельскохозяйст венного использования	Для иных видов сельскохозяйст венного использования	Аренда. СХА "Западная"	обл. Оренбургская, р-н Бузулукский, с/с Проскурински й, земельный участок расположен в юго- восточной части кадастрового квартала 56:08:2811004	1666
17	56:08:2811004		56:08:2811004:ЗУ10	Образование ЗУ из земель, находящихся в государственной или муниципальной собственности	времен ный	трасса водовода от ВРП-21 до точки врезки в трубопровод "Скважина №3015 - АГЗУ-1			Сельскохозяйст венное использование (1.0)	Земли неразграниченн ой государственно й собственности Администрации МО Бузулукского района		342
18	56:08:2811004	56:08:2811004:25	56:08:2811004:25:ЗУ2	Раздел земельного участка в соответствии со статьей 11.4 земельного кодекса РФ	постоян ный	подъездная дорога к ВРП-21	Земли сельскохозяйственн ого назначения	Для иных видов сельскохозяйст венного использования	Недропользова ние (6.1)	Аренда. СХА "Западная"	обл. Оренбургская, р-н Бузулукский, с/с Проскурински й, земельный участок	363

											расположен в юго-восточной части кадастрового квартала 56:08:2811004	
19	56:08:2811004		56:08:2811004:ЗУ4	Образование ЗУ из земель, находящихся в государственной или муниципальной собственности	постоянный	подъездная дорога к ВРП-21				Недропользование (6.1)	Земли неразграниченной государственной собственности Администрации МО Бузулукского района	86
20	56:08:2811004	56:08:2811004:25	56:08:2811004:25:ЗУ3	Раздел земельного участка в соответствии со статьей 11.4 земельного кодекса РФ	постоянный	подъездная дорога к ВРП-21, ВРП-21	Земли сельскохозяйственного назначения	Для иных видов сельскохозяйственного использования	Недропользование (6.1)	Аренда. СХА "Западная"	обл. Оренбургская, р-н Бузулукский, с/с Проскуринский, земельный участок расположен в юго-восточной части кадастрового квартала 56:08:2811004	1451
21	56:08:2811004	56:08:2811004:25	56:08:2811004:25/чзу6	Раздел земельного участка в соответствии со статьей 11.4 земельного кодекса РФ	временный	трасса водовода от ВРП-21 до точки врезки в трубопровод "Скважина №3015 - АГЗУ-1, кабель силовой электрический	Земли сельскохозяйственного назначения	Для иных видов сельскохозяйственного использования	Для иных видов сельскохозяйственного использования	Аренда. СХА "Западная"	обл. Оренбургская, р-н Бузулукский, с/с Проскуринский, земельный участок расположен в юго-восточной части кадастрового квартала 56:08:2811004	2123
22	56:08:2811004	56:08:2811004:25	56:08:2811004:25/чзу7	Раздел земельного участка в соответствии со статьей 11.4 земельного кодекса РФ	временный	кабель анодного заземления, скважины ГАЗ	Земли сельскохозяйственного назначения	Для иных видов сельскохозяйственного использования	Для иных видов сельскохозяйственного использования	Аренда. СХА "Западная"	обл. Оренбургская, р-н Бузулукский, с/с Проскуринский, земельный участок расположен в юго-восточной	1046

											части кадастрового квартала 56:08:2811004	
23	56:08:2811004	56:08:2811004:46	56:08:2811004:46:ЗУ2	Раздел земельного участка в соответствии со статьей 11.4 земельного кодекса РФ	постоян ный	КИП+опознавател ьный знак	Земли сельскохозяйственн ого назначения	Для сельскохозяйст венного производства	Недропользова ние (6.1)	Земли неразграниченн ой государственно й собственности Администрации МО Бузулукского района	Оренбургская область, Бузулукский район, Проскурински й сельсовет, земельный участок расположен в юго- восточной части кадастрового квартала 56:08:2811004	2
24	56:08:2811004	56:08:2811004:72(4)	56:08:2811004:72/чзу1	Раздел земельного участка в соответствии со статьей 11.4 земельного кодекса РФ	времен ный	трасса водовода от БКНС-2 до ВРП-21	Земли сельскохозяйственн ого назначения	Для иных видов сельскохозяйст венного использования	Для иных видов сельскохозяйст венного использования	Аренда. АО "Оренбургнефт ь"	Российская Федерация, Оренбургская область, Бузулукский район, Проскурински й сельсовет, земельный участок расположен в юго- восточной части кадастрового квартала 56:08:2811004	287
25	56:08:2811004		56:08:2811004:ЗУ5	Образование ЗУ из земель, находящихся в государственной или муниципальной собственности	времен ный	трасса водовода от БКНС-2 до ВРП-21			Сельскохозяйст венное использование (1.0)	Земли неразграниченн ой государственно й собственности администрации МО Бузулукского района		457
26	56:16:1211001		56:16:1211001:ЗУ1	Образование ЗУ из земель, находящихся в государственной или муниципальной собственности	времен ный	трасса водовода от БКНС-2 до ВРП-21			Сельскохозяйст венное использование (1.0)	Земли неразграниченн ой государственно й собственности администрации МО Курманаевского района		2
27	56:16:1211001	56:16:1211001:37 (входит в ЕЗ	56:16:0000000:5/чзу2	Раздел земельного участка в	времен ный	трасса водовода от БКНС-2 до	Земли промышленности,	Для добычи и разработки	Для добычи и разработки	Аренда. АО "Оренбургнефт	Оренбургская обл, р-н	8

		56:16:0000000:5)		соответствии со статьей 11.4 земельного кодекса РФ		ВРП-21	энергетики, транспорта, связи, радиовещания, телевидения, информатики, земли для обеспечения космической деятельности, земли обороны, безопасности и земли иного специального назначения	полезных ископаемых	полезных ископаемых	ь"	Курманаевски й, Бобровское месторождени е	
28	56:16:1211001	56:16:1211001:40	56:16:1211001:40:3У3	Раздел земельного участка в соответствии со статьей 11.4 земельного кодекса РФ	постоян ный	КИП	Земли сельскохозяйственн ого назначения	Для сельскохозяйст венного производства	Недропользова ние (6.1)	Аренда. ООО "Адар"	Оренбургская область, Курманаевски й район, Лабазинский сельсовет, земельный участок расположен в центральной части кадастрового квартала 56:16:1211001	1
29	56:16:1211001	56:16:1211001:29 (входит в ЕЗ 56:16:0000000:5)	56:16:0000000:5:3У2	Раздел земельного участка в соответствии со статьей 11.4 земельного кодекса РФ	постоян ный	КИП+опознавател ьный знак	Земли промышленности, энергетики, транспорта, связи, радиовещания, телевидения, информатики, земли для обеспечения космической деятельности, земли обороны, безопасности и земли иного специального назначения	Для добычи и разработки полезных ископаемых	Недропользова ние (6.1)	Аренда. АО "Оренбургнефт ь"	Оренбургская обл, р-н Курманаевски й, Бобровское месторождени е	2
30	56:08:2811004	56:08:2811004:25	56:08:2811004:25/чзу8	Раздел земельного участка в соответствии со статьей 11.4 земельного кодекса РФ	времен ный	трасса водовода от ВРП-21 до точки врезки в трубопровод "Скважина №3015 - АГЗУ-1	Земли сельскохозяйственн ого назначения	Для иных видов сельскохозяйст венного использования	Для иных видов сельскохозяйст венного использования	Аренда. СХА "Западная"	обл. Оренбургская, р-н Бузулукский, с/с Проскурински й, земельный участок расположен в юго- восточной части кадастрового квартала	4813

											56:08:2811004	
31	56:08:2811004	56:08:2811004:46	56:08:2811004:46/чзу1	Раздел земельного участка в соответствии со статьей 11.4 земельного кодекса РФ	временный	трасса водовода от ВРП-21 до точки врезки в трубопровод "Скважина №3015 - АГЗУ-1	Земли сельскохозяйственного назначения	Для сельскохозяйственного производства	Для сельскохозяйственного производства	Земли неразграниченной государственной собственности Администрации МО Бузулукского района	Оренбургская область, Бузулукский район, Проскуринский сельсовет, земельный участок расположен в юго-восточной части кадастрового квартала 56:08:2811004	2155
32	56:08:2811004	56:08:2811004:25	56:08:2811004:25/чзу9	Раздел земельного участка в соответствии со статьей 11.4 земельного кодекса РФ	временный	трасса водовода от БКНС-2 до ВРП-21	Земли сельскохозяйственного назначения	Для иных видов сельскохозяйственного использования	Для иных видов сельскохозяйственного использования	Аренда. СХА "Западная"	обл. Оренбургская, р-н Бузулукский, с/с Проскуринский, земельный участок расположен в юго-восточной части кадастрового квартала 56:08:2811004	28262
33	56:16:1211001	56:16:1211001:29 (входит в ЕЗ 56:16:0000000:5)	56:16:0000000:5/чзу1	Раздел земельного участка в соответствии со статьей 11.4 земельного кодекса РФ	временный	трасса водовода от БКНС-2 до ВРП-21	Земли промышленности, энергетики, транспорта, связи, радиовещания, телевидения, информатики, земли для обеспечения космической деятельности, земли обороны, безопасности и земли иного специального назначения	Для добычи и разработки полезных ископаемых	Для добычи и разработки полезных ископаемых	Аренда. АО "Оренбургнефть"	Оренбургская обл, р-н Курманаевский, Бобровское месторождение	2655
34	56:16:1211001	56:16:1211001:40	56:16:1211001:40/чзу1	Раздел земельного участка в соответствии со статьей 11.4 земельного кодекса РФ	временный	трасса водовода от БКНС-2 до ВРП-21	Земли сельскохозяйственного назначения	Для сельскохозяйственного производства	Земли сельскохозяйственного назначения	Аренда. ООО "Адар"	Оренбургская область, Курманаевский район, Лабазинский сельсовет, земельный участок расположен в центральной части	50803

											кадастрового квартала 56:16:1211001	
35	56:16:1211001	56:16:1211001:21 (входит в ЕЗ 56:16:0000000:7)	56:16:0000000:7/чзу1	Раздел земельного участка в соответствии со статьей 11.4 земельного кодекса РФ	временный	трасса водовода от БКНС-2 до ВРП-21	Земли промышленности, энергетики, транспорта, связи, радиовещания, телевидения, информатики, земли для обеспечения космической деятельности, земли обороны, безопасности и земли иного специального назначения	Для размещения нефтепроводов	Для размещения нефтепроводов	Аренда. АО "Оренбургнефть"	обл. Оренбургская, р-н Курманаевский, на земельном участке расположены Бобровские головные сооружения	1166
36	56:08:2811004	56:08:2811004:25	56:08:2811004:25:ЗУ4	Раздел земельного участка в соответствии со статьей 11.4 земельного кодекса РФ	постоянный	КИП	Земли сельскохозяйственного назначения	Для иных видов сельскохозяйственного использования	Недропользование (6.1)	Аренда. СХА "Западная"	обл. Оренбургская, р-н Бузулукский, с/с Проскуринский, земельный участок расположен в юго-восточной части кадастрового квартала 56:08:2811004	4
37	56:08:2811004	56:08:2811004:25	56:08:2811004:25:ЗУ5	Раздел земельного участка в соответствии со статьей 11.4 земельного кодекса РФ	постоянный	КИП	Земли сельскохозяйственного назначения	Для иных видов сельскохозяйственного использования	Недропользование (6.1)	Аренда. СХА "Западная"	обл. Оренбургская, р-н Бузулукский, с/с Проскуринский, земельный участок расположен в юго-восточной части кадастрового квартала 56:08:2811004	5
38	56:08:2811004	56:08:2811004:46	56:08:2811004:46:ЗУ1	Раздел земельного участка в соответствии со статьей 11.4 земельного кодекса РФ	постоянный	КИП	Земли сельскохозяйственного назначения	Для сельскохозяйственного производства	Недропользование (6.1)	Земли неразграниченной государственной собственности Администрации МО Бузулукского	Оренбургская область, Бузулукский район, Проскуринский сельсовет, земельный участок расположен в	3

										района	юго-восточной части кадастрового квартала 56:08:2811004	
39	56:16:1211001	56:16:1211001:21 (входит в ЕЗ 56:16:0000000:7)	56:16:0000000:7:3У1	Раздел земельного участка в соответствии со статьей 11.4 земельного кодекса РФ	постоянный	КИП	Земли промышленности, энергетики, транспорта, связи, радиовещания, телевидения, информатики, земли для обеспечения космической деятельности, земли обороны, безопасности и земли иного специального назначения	Для размещения нефтепроводов	Недропользование (6.1)	Аренда. АО "Оренбургнефть"	обл. Оренбургская, р-н Курманаевский, на земельном участке расположены Бобровские головные сооружения	2
40	56:08:2811004	56:08:2811004:25	56:08:2811004:25:3У6	Раздел земельного участка в соответствии со статьей 11.4 земельного кодекса РФ	постоянный	КИП+опознавательный знак	Земли сельскохозяйственного назначения	Для иных видов сельскохозяйственного использования	Недропользование (6.1)	Аренда. СХА "Западная"	обл. Оренбургская, р-н Бузулукский, с/с Проскуринский, земельный участок расположен в юго-восточной части кадастрового квартала 56:08:2811004	4
41	56:08:2811004	56:08:2811004:25	56:08:2811004:25:3У7	Раздел земельного участка в соответствии со статьей 11.4 земельного кодекса РФ	постоянный	КИП+опознавательный знак	Земли сельскохозяйственного назначения	Для иных видов сельскохозяйственного использования	Недропользование (6.1)	Аренда. СХА "Западная"	обл. Оренбургская, р-н Бузулукский, с/с Проскуринский, земельный участок расположен в юго-восточной части кадастрового квартала 56:08:2811004	12
42	56:08:2811004	56:08:2811004:73	56:08:2811004:73:3У2	Раздел земельного участка в соответствии со статьей 11.4 земельного кодекса РФ	постоянный	КИП+опознавательный знак	Земли сельскохозяйственного назначения	Для иных видов сельскохозяйственного использования	Недропользование (6.1)	Земли разграниченной государственной собственности администрации	Российская Федерация, Оренбургская область, Бузулукский район,	8

										МО Бузулукского района	Проскурински й сельсовет, земельный участок расположен в юго- восточной части кадастрового квартала 56:08:2811004	
43	56:16:1211001	56:16:1211001:40	56:16:1211001:40:ЗУ1	Раздел земельного участка в соответствии со статьей 11.4 земельного кодекса РФ	постоян ный	КИП+опознавател ьный знак	Земли сельскохозяйственн ого назначения	Земли сельскохозяйст венного назначения	Недропользова ние (6.1)	Аренда. ООО "Адар"	Оренбургская область, Курманаевски й район, Лабазинский сельсовет, земельный участок расположен в центральной части кадастрового квартала 56:16:1211001	22
44	56:08:2811004	56:08:2811004:25	56:08:2811004:25:ЗУ8	Раздел земельного участка в соответствии со статьей 11.4 земельного кодекса РФ	постоян ный	опознавательный знак	Земли сельскохозяйственн ого назначения	Для иных видов сельскохозяйст венного использования	Недропользова ние (6.1)	Аренда. СХА "Западная"	обл. Оренбургская, р-н Бузулукский, с/с Проскурински й, земельный участок расположен в юго- восточной части кадастрового квартала 56:08:2811004	4
45	56:08:2811004	56:08:2811004:25	56:08:2811004:25:ЗУ9	Раздел земельного участка в соответствии со статьей 11.4 земельного кодекса РФ	постоян ный	опознавательный знак	Земли сельскохозяйственн ого назначения	Для иных видов сельскохозяйст венного использования	Недропользова ние (6.1)	Аренда. СХА "Западная"	обл. Оренбургская, р-н Бузулукский, с/с Проскурински й, земельный участок расположен в юго- восточной части кадастрового квартала 56:08:2811004	13
46	56:08:2811004	56:08:2811004:73	56:08:2811004:73:ЗУ1	Раздел земельного участка в соответствии со	постоян ный	опознавательный знак	Земли сельскохозяйственн ого назначения	Для иных видов сельскохозяйст	Недропользова ние (6.1)	Земли разграниченной государственно	Российская Федерация, Оренбургская	2

				статьей 11.4 земельного кодекса РФ				венного использования		й собственности администрации МО Бузулукского района	область, Бузулукский район, Проскурински й сельсовет, земельный участок расположен в юго- восточной части кадастрового квартала 56:08:2811004	
47	56:16:1211001	56:16:1211001:29 (входит в ЕЗ 56:16:0000000:5)	56:16:0000000:5:3У1	Раздел земельного участка в соответствии со статьей 11.4 земельного кодекса РФ	постоян ный	опознавательный знак	Земли промышленности, энергетики, транспорта, связи, радиовещания, телевидения, информатики, земли для обеспечения космической деятельности, земли обороны, безопасности и земли иного специального назначения	Для добычи и разработки полезных ископаемых	Недропользова ние (6.1)	Аренда. АО "Оренбургнефт ь"	Оренбургская обл, р-н Курманаевски й, Бобровское месторождени е	2
48	56:16:1211001	56:16:1211001:40	56:16:1211001:40:3У2	Раздел земельного участка в соответствии со статьей 11.4 земельного кодекса РФ	постоян ный	опознавательный знак	Земли сельскохозяйственн ого назначения	Для сельскохозяйст венного производства	Недропользова ние (6.1)	Аренда. ООО "Адар"	Оренбургская область, Курманаевски й район, Лабазинский сельсовет, земельный участок расположен в центральной части кадастрового квартала 56:16:1211001	8
49	56:08:2811004		56:08:2811004:3У6	Образование ЗУ из земель, находящихся в государственной или муниципальной собственности	постоян ный	опора ЛЭП			Недропользова ние (6.1)	Земли неразграниченн ой государственно й собственности Администрации МО Бузулукского района		112
50	56:08:2811004	56:08:2811004:25	56:08:2811004:25:3У10	Раздел земельного участка в соответствии со статьей 11.4	постоян ный	опора ЛЭП	Земли сельскохозяйственн ого назначения	Для иных видов сельскохозяйст венного	Недропользова ние (6.1)	Аренда. СХА "Западная"	обл. Оренбургская, р-н Бузулукский,	241

				земельного кодекса РФ				ИСПОЛЬЗОВАНИЯ			с/с Проскурински й, земельный участок расположен в юго- восточной части кадастрового квартала 56:08:2811004	
51	56:08:2811004	56:08:2811004:73	56:08:2811004:73/чзу1	Раздел земельного участка в соответствии со статьей 11.4 земельного кодекса РФ	времен ный	трасса водовода от БКНС-2 до ВРП-21	Земли сельскохозяйственн ого назначения	Для иных видов сельскохозяйст венного использования	Для иных видов сельскохозяйст венного использования	Земли разграниченной государственно й собственности администрации МО Бузулукского района	Российская Федерация, Оренбургская область, Бузулукский район, Проскурински й сельсовет, земельный участок расположен в юго- восточной части кадастрового квартала 56:08:2811004	5141

2.2 Перечень координат характерных точек образуемых земельных участков

Таблица 2.2

№ 1				
Кадастровый квартал:		56:08:2811004		
Кадастровый номер:		56:08:2811004:25		
Образуемый ЗУ:		56:08:2811004:25:ЗУ11		
Площадь кв.м.:		4439		
Правообладатель. Вид права:		Аренда. СХА "Западная"		
Вид разрешенного использования образуемого ЗУ:		Недропользование (6.1)		
Назначение (сооружение):		площадка скважины № 3015		
№ точки (сквозной)	Дирекционный угол	Расстояние, м	Координаты	
			X	Y
1	24°54'13"	62,01	519363,89	1289546,58
2	294°53'57"	61,99	519390,00	1289602,82
3	204°54'24"	9,43	519333,77	1289628,92
4	294°45'60"	27,93	519329,80	1289620,37
5	295°20'46"	4,2	519304,44	1289632,07
6	204°48'55"	15,96	519300,64	1289633,87
7	114°30'11"	24,86	519293,94	1289619,38
8	204°53'36"	11,5	519316,56	1289609,07
9	120°24'35"	7,27	519311,72	1289598,64
10	204°53'4"	24,55	519317,99	1289594,96
11	114°54'27"	62	519307,66	1289572,69
1	24°54'13"	62,01	519363,89	1289546,58
№ 2				
Кадастровый квартал:		56:08:2811004		
Кадастровый номер:		56:08:2811004:25		
Образуемый ЗУ:		56:08:2811004:25:ЗУ1		
Площадь кв.м.:		970		
Правообладатель. Вид права:		Аренда. СХА "Западная"		
Вид разрешенного использования образуемого ЗУ:		Недропользование (6.1)		
Назначение (сооружение):		подъездная дорога к скважине №3015, КТП скважины №3015		
№ точки (сквозной)	Дирекционный угол	Расстояние, м	Координаты	
			X	Y
9	24°53'36"	11,5	519311,72	1289598,64
8	294°30'11"	24,86	519316,56	1289609,07
7	324°40'7"	0,97	519293,94	1289619,38
12	332°7'5"	1,95	519293,38	1289620,17
13	340°16'2"	0,98	519292,47	1289621,89
14	345°15'23"	0,98	519292,14	1289622,81
15	349°51'16"	0,97	519291,89	1289623,76
16	355°19'59"	0,98	519291,72	1289624,71
17	0°0'0"	0,97	519291,64	1289625,69
18	5°18'3"	0,97	519291,64	1289626,66
19	10°2'31"	0,97	519291,73	1289627,63
20	14°53'37"	0,97	519291,90	1289628,59
21	20°16'57"	0,98	519292,15	1289629,53
22	24°53'39"	7,06	519292,49	1289630,45
23	294°54'17"	20,07	519295,46	1289636,85
24	294°32'16"	0,51	519277,26	1289645,30
25	205°0'3"	8,68	519276,80	1289645,51
26	294°57'17"	2,23	519273,13	1289637,64

Проект межевания территории

27	200°46'12"	8,15	519271,11	1289638,58
28	200°45'2"	11,04	519268,22	1289630,96
29	114°49'34"	2,36	519264,31	1289620,64
30	114°56'31"	6	519266,45	1289619,65
31	114°49'30"	23,27	519271,89	1289617,12
32	114°57'48"	20,64	519293,01	1289607,35
9	24°53'36"	11,5	519311,72	1289598,64

№ 3

Кадастровый квартал:	56:08:2811004
Кадастровый номер:	56:08:2811004:25
Образуемый ЗУ:	56:08:2811004:25/чзу1
Площадь кв.м.:	9781
Правообладатель. Вид права:	Аренда. СХА "Западная"
Вид разрешенного использования образуемого ЗУ:	Для иных видов сельскохозяйственного использования
Назначение (сооружение):	площадка под обустройство скважины № 3015

№ точки (сквозной)	Дирекционный угол	Расстояние, м	Координаты	
			X	Y
33	24°31'31"	120	519378,98	1289506,61
34	294°27'13"	117,02	519428,79	1289615,78
35	297°25'13"	3	519322,27	1289664,22
36	204°20'36"	36,8	519319,61	1289665,60
5	114°45'60"	27,93	519304,44	1289632,07
4	24°54'24"	9,43	519329,80	1289620,37
3	114°53'57"	61,99	519333,77	1289628,92
2	204°54'13"	62,01	519390,00	1289602,82
1	294°54'27"	62	519363,89	1289546,58
11	24°53'4"	24,55	519307,66	1289572,69
10	300°24'35"	7,27	519317,99	1289594,96
9	294°57'48"	20,64	519311,72	1289598,64
32	204°29'4"	7,02	519293,01	1289607,35
37	204°30'25"	48,94	519290,10	1289600,96
38	114°31'40"	120,01	519269,80	1289556,43
33	24°31'31"	120	519378,98	1289506,61

№ 4

Кадастровый квартал:	56:08:2811004
Кадастровый номер:	56:08:2811004:25
Образуемый ЗУ:	56:08:2811004:25/чзу2
Площадь кв.м.:	205
Правообладатель. Вид права:	Аренда. СХА "Западная"
Вид разрешенного использования образуемого ЗУ:	Для иных видов сельскохозяйственного использования
Назначение (сооружение):	кабель силовой электрический от скважины 3015

№ точки (сквозной)	Дирекционный угол	Расстояние, м	Координаты	
			X	Y
37	24°29'4"	7,02	519290,10	1289600,96
32	294°49'30"	23,27	519293,01	1289607,35
31	294°56'31"	6	519271,89	1289617,12
30	204°55'5"	7	519266,45	1289619,65
39	114°53'13"	29,32	519263,50	1289613,30
37	24°29'4"	7,02	519290,10	1289600,96

№ 5

Кадастровый квартал:	56:08:2811004
Кадастровый номер:	
Образуемый ЗУ:	56:08:2811004:ЗУ7
Площадь кв.м.:	7
Правообладатель. Вид права:	Земли неразграниченной государственной собственности Администрации МО Бузулукского района

Вид разрешенного использования образуемого ЗУ:			Недропользование (6.1)	
Назначение (сооружение):			подъездная дорога к скважине №3015, КТП скважины №3015	
№ точки (сквозной)	Дирекционный угол	Расстояние, м	Координаты	
			X	Y
28	20°46'12"	8,15	519268,22	1289630,96
27	294°46'31"	0,57	519271,11	1289638,58
40	204°53'36"	8,12	519270,59	1289638,82
41	115°1'1"	1,16	519267,17	1289631,45
28	20°46'12"	8,15	519268,22	1289630,96
№ 6				
Кадастровый квартал:			56:08:2811004	
Кадастровый номер:				
Образуемый ЗУ:			56:08:2811004:ЗУ8	
Площадь кв.м.:			56	
Правообладатель. Вид права:			Земли неразграниченной государственной собственности Администрации МО Бузулукского района	
Вид разрешенного использования образуемого ЗУ:			Недропользование (6.1)	
Назначение (сооружение):			подъездная дорога к скважине №3015	
№ точки (сквозной)	Дирекционный угол	Расстояние, м	Координаты	
			X	Y
29	20°45'2"	11,04	519264,31	1289620,64
28	295°1'1"	1,16	519268,22	1289630,96
41	306°46'31"	2,42	519267,17	1289631,45
42	294°51'19"	1,5	519265,23	1289632,90
43	200°45'34"	11,54	519263,87	1289633,53
44	114°52'17"	4,99	519259,78	1289622,74
29	20°45'2"	11,04	519264,31	1289620,64
№ 7				
Кадастровый квартал:			56:16:0000000	
Кадастровый номер:			56:16:0000000:1541	
Образуемый ЗУ:			56:16:0000000:1541:ЗУ1	
Площадь кв.м.:			263	
Правообладатель. Вид права:			Аренда. АО "Оренбургнефть"	
Вид разрешенного использования образуемого ЗУ:			Недропользование (6.1)	
Назначение (сооружение):			подъездная дорога к скважине №3015	
№ точки (сквозной)	Дирекционный угол	Расстояние, м	Координаты	
			X	Y
44	20°45'34"	11,54	519259,78	1289622,74
43	294°54'24"	9,43	519263,87	1289633,53
45	311°24'12"	1,24	519255,32	1289637,50
46	316°19'1"	1,23	519254,39	1289638,32
47	321°33'25"	1,24	519253,54	1289639,21
48	326°34'3"	1,23	519252,77	1289640,18
49	331°58'56"	1,23	519252,09	1289641,21
50	336°33'25"	1,23	519251,51	1289642,30
51	342°8'59"	1,24	519251,02	1289643,43
52	346°58'15"	1,24	519250,64	1289644,61
53	352°4'2"	1,23	519250,36	1289645,82
54	356°44'34"	1,23	519250,19	1289647,04
55	2°58'25"	0,77	519250,12	1289648,27
56	200°41'11"	27,77	519250,16	1289649,04
57	51°37'5"	1,29	519240,35	1289623,06
58	56°18'36"	1,15	519241,36	1289623,86
59	61°16'26"	1,19	519242,32	1289624,50

Проект межевания территории

60	66°13'58"	1,19	519243,36	1289625,07
61	71°24'47"	1,19	519244,45	1289625,55
62	76°18'58"	1,18	519245,58	1289625,93
63	81°48'7"	1,19	519246,73	1289626,21
64	86°36'18"	1,18	519247,91	1289626,38
65	90°57'46"	1,19	519249,09	1289626,45
66	95°48'24"	1,19	519250,28	1289626,43
67	101°41'22"	1,18	519251,46	1289626,31
68	114°56'33"	7,9	519252,62	1289626,07
44	20°45'34"	11,54	519259,78	1289622,74

№ 8

Кадастровый квартал:	56:16:1608004
Кадастровый номер:	
Образуемый ЗУ:	56:16:1608004:ЗУ1
Площадь кв.м.:	164
Правообладатель. Вид права:	Земли неразграниченной государственной собственности администрации МО Курманаевского района
Вид разрешенного использования образуемого ЗУ:	Недропользование (6.1)
Назначение (сооружение):	подъездная дорога к скважине №3015

№ точки (сквозной)	Дирекционный угол	Расстояние, м	Координаты	
			X	Y
57	20°41'11"	27,77	519240,35	1289623,06
56	1°13'8"	0,47	519250,16	1289649,04
69	7°28'18"	1,23	519250,17	1289649,51
70	12°34'44"	1,24	519250,33	1289650,73
71	17°24'33"	1,24	519250,60	1289651,94
72	22°24'19"	1,23	519250,97	1289653,12
73	291°31'44"	3,52	519251,44	1289654,26
74	201°22'45"	19,15	519248,17	1289655,55
75	200°53'15"	20,84	519241,19	1289637,72
76	110°5'10"	2,85	519233,76	1289618,25
77	21°37'24"	1,19	519236,44	1289617,27
78	27°12'58"	1,18	519236,88	1289618,38
79	31°17'35"	1,19	519237,42	1289619,43
80	36°29'10"	1,19	519238,04	1289620,45
81	41°54'55"	1,18	519238,75	1289621,41
82	46°27'1"	1,12	519239,54	1289622,29
57	20°41'11"	27,77	519240,35	1289623,06

№ 9

Кадастровый квартал:	56:08:2811004
Кадастровый номер:	
Образуемый ЗУ:	56:08:2811004:ЗУ9
Площадь кв.м.:	56
Правообладатель. Вид права:	Земли неразграниченной государственной собственности Администрации МО Бузулукского района
Вид разрешенного использования образуемого ЗУ:	Сельскохозяйственное использование (1.0)
Назначение (сооружение):	трасса ВЛ 6 кВ от скважины № 3015

№ точки (сквозной)	Дирекционный угол	Расстояние, м	Координаты	
			X	Y
83	72°23'11"	8,82	520305,89	1289552,45
84	317°16'53"	6,93	520314,30	1289555,12
85	252°32'45"	8,87	520309,60	1289560,21
86	137°2'6"	6,97	520301,14	1289557,55
83	72°23'11"	8,82	520305,89	1289552,45

№ 10

Кадастровый квартал:	56:08:2811004
----------------------	---------------

Проект межевания территории

Кадастровый номер:			56:08:2811004:24	
Образуемый ЗУ:			56:08:2811004:24/чзу1	
Площадь кв.м.:			19	
Правообладатель. Вид права:			аренда АО "Оренбургнефть"	
Вид разрешенного использования образуемого ЗУ:			для строительства скважин № 3003, 3005, 901, 3008, АГЗУ Бобровского месторождения нефти	
Назначение (сооружение):			трасса выкидного трубопровода от скважины № 3015 до АГЗУ-1	
№ точки (сквозной)	Дирекционный угол	Расстояние, м	Координаты	
			X	Y
87	32°36'45"	11,5	520242,19	1289512,42
88	302°42'17"	3,39	520248,39	1289522,11
89	196°12'52"	12	520245,54	1289523,94
87	32°36'45"	11,5	520242,19	1289512,42
№ 11				
Кадастровый квартал:			56:08:2811004	
Кадастровый номер:				
Образуемый ЗУ:			56:08:2811004:ЗУ1	
Площадь кв.м.:			1	
Правообладатель. Вид права:			Земли неразграниченной государственной собственности Администрации МО Бузулукского района	
Вид разрешенного использования образуемого ЗУ:			Недропользование (6.1)	
Назначение (сооружение):			опознавательный знак	
№ точки (сквозной)	Дирекционный угол	Расстояние, м	Координаты	
			X	Y
90	0°0'0"	1	520263,90	1289542,07
91	270°0'0"	1	520263,90	1289543,07
92	180°0'0"	1	520262,90	1289543,07
93	90°0'0"	1	520262,90	1289542,07
90	0°0'0"	1	520263,90	1289542,07
№ 12				
Кадастровый квартал:			56:08:2811004	
Кадастровый номер:				
Образуемый ЗУ:			56:08:2811004:ЗУ2	
Площадь кв.м.:			5638	
Правообладатель. Вид права:			Земли неразграниченной государственной собственности Администрации МО Бузулукского района	
Вид разрешенного использования образуемого ЗУ:			Сельскохозяйственное использование (1.0)	
Назначение (сооружение):			трасса выкидного трубопровода от скважины № 3015 до АГЗУ-1, трасса ВЛ 6 кВ от скважины № 3015	
№ точки (сквозной)	Дирекционный угол	Расстояние, м	Координаты	
			X	Y
94	46°24'4"	10,12	520304,44	1289616,60
95	316°14'26"	564,33	520311,77	1289623,58
96	315°40'53"	372,28	519921,46	1290031,17
97	136°37'40"	243,21	519661,37	1290297,52
98	47°48'9"	1,01	519828,39	1290120,73
99	137°26'12"	2	519829,14	1290121,41
100	227°27'15"	0,99	519830,49	1290119,94
101	136°38'31"	124,62	519829,76	1290119,27
102	47°25'27"	4,85	519915,32	1290028,66
103	137°30'38"	5	519918,89	1290031,94
104	227°32'55"	4,77	519922,27	1290028,25
105	136°38'25"	561,76	519918,75	1290025,03
94	46°24'4"	10,12	520304,44	1289616,60
106	47°33'17"	5,39	520305,80	1289619,90

Проект межевания территории

107	317°30'38"	5	520309,78	1289623,54
108	227°32'53"	5,41	520306,40	1289627,23
109	137°20'56"	5	520302,41	1289623,58
106	47°33'17"	5,39	520305,80	1289619,90
110	47°23'54"	5,41	520096,77	1289838,21
111	317°30'38"	5	520100,75	1289841,87
112	227°19'36"	5,4	520097,37	1289845,56
113	137°35'43"	5	520093,40	1289841,90
110	47°23'54"	5,41	520096,77	1289838,21
114	47°37'48"	2	519962,91	1289980,58
115	317°37'48"	2	519964,39	1289981,93
116	227°37'48"	2	519963,04	1289983,41
117	137°37'48"	2	519961,56	1289982,06
114	47°37'48"	2	519962,91	1289980,58
118	47°37'48"	2	520182,97	1289750,73
119	317°37'48"	2	520184,45	1289752,08
120	227°37'48"	2	520183,10	1289753,56
121	137°37'48"	2	520181,62	1289752,21
118	47°37'48"	2	520182,97	1289750,73
122	47°50'32"	2	520052,72	1289886,78
123	317°37'48"	2	520054,20	1289888,12
124	227°37'48"	2	520052,85	1289889,60
125	137°26'12"	2	520051,37	1289888,25
122	47°50'32"	2	520052,72	1289886,78
126	47°50'32"	2	519873,86	1290072,67
127	317°37'48"	2	519875,34	1290074,01
128	227°37'48"	2	519873,99	1290075,49
129	137°26'12"	2	519872,51	1290074,14
126	47°50'32"	2	519873,86	1290072,67
130	47°13'33"	2	520225,62	1289706,18
131	317°38'56"	1,99	520227,09	1289707,54
132	227°37'48"	2	520225,75	1289709,01
133	137°37'48"	2	520224,27	1289707,66
130	47°13'33"	2	520225,62	1289706,18
134	47°13'33"	2	520268,35	1289661,55
135	317°26'12"	2	520269,82	1289662,91
136	227°26'12"	2	520268,47	1289664,38
137	137°37'48"	2	520267,00	1289663,03
134	47°13'33"	2	520268,35	1289661,55
138	47°13'33"	2	520139,82	1289795,80
139	317°26'12"	2	520141,29	1289797,16
140	227°26'12"	2	520139,94	1289798,63
141	137°37'48"	2	520138,47	1289797,28
138	47°13'33"	2	520139,82	1289795,80
142	47°37'48"	2	520007,81	1289933,68
143	317°26'12"	2	520009,29	1289935,03
144	227°38'56"	1,99	520007,94	1289936,50
145	137°50'32"	2	520006,47	1289935,16
142	47°37'48"	2	520007,81	1289933,68

№ 13

Кадастровый квартал:	56:08:2811004
Кадастровый номер:	
Образуемый ЗУ:	56:08:2811004:ЗУ3
Площадь кв.м.:	177
Правообладатель. Вид права:	Земли неразграниченной государственной собственности Администрации МО Бузулукского района
Вид разрешенного использования образуемого ЗУ:	Сельскохозяйственное использование (1.0)

Назначение (сооружение):			трасса выкидного трубопровода от скважины № 3015 до АГЗУ-1	
№ точки (сквозной)	Дирекционный угол	Расстояние, м	Координаты	
			X	Y
146	16°17'28"	2,96	520276,11	1289543,02
147	316°12'54"	4,34	520276,94	1289545,86
148	252°33'14"	26,75	520273,94	1289548,99
149	136°23'50"	2,32	520248,42	1289540,97
150	196°16'40"	5,21	520250,02	1289539,29
151	72°25'4"	28,9	520248,56	1289534,29
146	16°17'28"	2,96	520276,11	1289543,02
90	0°0'0"	1	520263,90	1289542,07
91	270°0'0"	1	520263,90	1289543,07
92	180°0'0"	1	520262,90	1289543,07
93	90°0'0"	1	520262,90	1289542,07
90	0°0'0"	1	520263,90	1289542,07
№ 14				
Кадастровый квартал:			56:08:2811004	
Кадастровый номер:			56:08:2811004:25	
Образуемый ЗУ:			56:08:2811004:25/чзз3	
Площадь кв.м.:			46554	
Правообладатель. Вид права:			Аренда. СХА "Западная"	
Вид разрешенного использования образуемого ЗУ:			Для иных видов сельскохозяйственного использования	
Назначение (сооружение):			трасса выкидного трубопровода от скважины № 3015 до АГЗУ-1, трасса ВЛ 6 кВ от скважины № 3015	
№ точки (сквозной)	Дирекционный угол	Расстояние, м	Координаты	
			X	Y
24	114°54'17"	20,07	519277,26	1289645,30
23	204°53'39"	7,06	519295,46	1289636,85
22	200°16'57"	0,98	519292,49	1289630,45
21	194°53'37"	0,97	519292,15	1289629,53
20	190°2'31"	0,97	519291,90	1289628,59
19	185°18'3"	0,97	519291,73	1289627,63
18	180°0'0"	0,97	519291,64	1289626,66
17	175°19'59"	0,98	519291,64	1289625,69
16	169°51'16"	0,97	519291,72	1289624,71
15	165°15'23"	0,98	519291,89	1289623,76
14	160°16'2"	0,98	519292,14	1289622,81
13	152°7'5"	1,95	519292,47	1289621,89
12	144°40'7"	0,97	519293,38	1289620,17
7	24°48'55"	15,96	519293,94	1289619,38
6	115°20'46"	4,2	519300,64	1289633,87
5	24°20'36"	36,8	519304,44	1289632,07
36	117°25'13"	3	519319,61	1289665,60
35	24°55'54"	186,53	519322,27	1289664,22
152	30°54'1"	340,3	519400,90	1289833,37
153	34°42'26"	108,59	519575,66	1290125,37
154	40°5'1"	33,5	519637,49	1290214,64
155	130°0'41"	130,11	519659,06	1290240,27
156	136°1'13"	384,42	519758,71	1290156,62
157	136°2'55"	355,06	520025,65	1289880,00
158	226°19'4"	74,71	520272,08	1289624,38
159	136°19'36"	43,98	520218,05	1289572,78
149	72°33'14"	26,75	520248,42	1289540,97
148	316°19'28"	31,81	520273,94	1289548,99
160	46°19'38"	26,25	520251,97	1289572,00
161	137°11'24"	44,41	520270,96	1289590,13

Проект межевания территории

86	72°32'45"	8,87	520301,14	1289557,55
85	317°10'33"	44,33	520309,60	1289560,21
162	46°16'42"	34,55	520279,47	1289592,72
94	316°38'25"	561,76	520304,44	1289616,60
105	227°36'9"	0,62	519918,75	1290025,03
163	317°25'60"	5	519918,29	1290024,61
164	47°56'8"	0,55	519914,91	1290028,29
102	316°38'31"	124,62	519915,32	1290028,66
101	227°48'9"	1,01	519829,76	1290119,27
165	317°37'48"	2	519829,01	1290118,59
166	47°52'59"	0,98	519827,66	1290120,07
98	316°37'40"	243,21	519828,39	1290120,73
97	224°55'47"	34,56	519661,37	1290297,52
167	212°37'59"	157,42	519636,96	1290273,05
168	210°54'2"	367,71	519552,07	1290140,48
169	205°47'29"	153,02	519363,23	1289824,96
170	204°50'37"	46,15	519296,65	1289687,18
24	114°54'17"	20,07	519277,26	1289645,30
171	42°13'25"	5,4	519640,11	1290266,68
172	312°9'57"	5,01	519643,74	1290270,68
173	222°13'25"	5,4	519640,03	1290274,04
174	132°9'57"	5,01	519636,40	1290270,04
171	42°13'25"	5,4	519640,11	1290266,68
175	24°28'45"	5,41	519301,59	1289681,93
176	294°36'54"	4,99	519303,83	1289686,85
177	204°34'32"	5,41	519299,29	1289688,93
178	114°34'2"	5	519297,04	1289684,01
175	24°28'45"	5,41	519301,59	1289681,93
179	31°4'22"	5,41	519367,45	1289819,38
180	300°51'56"	5,01	519370,24	1289824,01
181	210°58'55"	5,4	519365,94	1289826,58
182	120°55'28"	5	519363,16	1289821,95
179	31°4'22"	5,41	519367,45	1289819,38
183	47°28'35"	5,4	520273,64	1289589,18
184	317°25'60"	5	520277,62	1289592,83
185	227°28'35"	5,4	520274,24	1289596,51
186	137°25'60"	5	520270,26	1289592,86
183	47°28'35"	5,4	520273,64	1289589,18
187	42°17'42"	5,39	519661,28	1290288,27
188	312°19'39"	5	519664,91	1290292,26
189	222°13'25"	5,4	519661,21	1290295,63
190	132°14'34"	5	519657,58	1290291,63
187	42°17'42"	5,39	519661,28	1290288,27
191	31°4'22"	5,41	519556,36	1290134,67
192	300°51'56"	5,01	519559,15	1290139,30
193	210°53'27"	5,4	519554,85	1290141,87
194	120°59'0"	4,99	519552,08	1290137,24
191	31°4'22"	5,41	519556,36	1290134,67
195	24°47'26"	5,2	519282,23	1289643,64
196	294°55'11"	2,49	519284,41	1289648,36
197	204°53'26"	5,2	519282,15	1289649,41
198	114°49'23"	2,5	519279,96	1289644,69
195	24°47'26"	5,2	519282,23	1289643,64
199	47°37'48"	2	519694,84	1290255,98
200	317°37'48"	2	519696,32	1290257,33
201	227°37'48"	2	519694,97	1290258,81
202	137°37'48"	2	519693,49	1290257,46
199	47°37'48"	2	519694,84	1290255,98

Проект межевания территории

203	47°37'48"	2	519784,37	1290164,30
204	317°37'48"	2	519785,85	1290165,65
205	227°37'48"	2	519784,50	1290167,13
206	137°37'48"	2	519783,02	1290165,78
203	47°37'48"	2	519784,37	1290164,30
207	35°26'16"	2	519612,08	1290225,32
208	305°40'14"	2,01	519613,24	1290226,95
209	215°16'21"	2,01	519611,61	1290228,12
210	125°26'16"	2	519610,45	1290226,48
207	35°26'16"	2	519612,08	1290225,32
211	35°26'16"	2	519494,50	1290034,71
212	305°40'14"	2,01	519495,66	1290036,34
213	215°16'21"	2,01	519494,03	1290037,51
214	125°26'16"	2	519492,87	1290035,87
211	35°26'16"	2	519494,50	1290034,71
215	28°36'38"	2	519345,02	1289775,69
216	298°36'38"	2	519345,98	1289777,45
217	208°36'38"	2	519344,22	1289778,41
218	118°36'38"	2	519343,26	1289776,65
215	28°36'38"	2	519345,02	1289775,69
219	35°16'21"	2,01	519428,68	1289925,00
220	305°36'16"	1,99	519429,84	1289926,64
221	215°40'14"	2,01	519428,22	1289927,80
222	125°40'14"	2,01	519427,05	1289926,17
219	35°16'21"	2,01	519428,68	1289925,00
223	35°26'16"	2	519527,28	1290089,74
224	305°26'16"	2	519528,44	1290091,37
225	215°36'16"	1,99	519526,81	1290092,53
226	125°40'14"	2,01	519525,65	1290090,91
223	35°26'16"	2	519527,28	1290089,74
227	35°26'16"	2	519461,64	1289979,70
228	305°26'16"	2	519462,80	1289981,33
229	215°36'16"	1,99	519461,17	1289982,49
230	125°40'14"	2,01	519460,01	1289980,87
227	35°26'16"	2	519461,64	1289979,70
231	28°36'38"	2	519322,88	1289729,96
232	298°13'25"	2,01	519323,84	1289731,72
233	208°21'32"	2	519322,07	1289732,67
234	118°21'32"	2	519321,12	1289730,91
231	28°36'38"	2	519322,88	1289729,96
235	47°26'12"	2	519739,57	1290210,18
236	317°37'48"	2	519741,04	1290211,53
237	227°26'12"	2	519739,69	1290213,01
238	137°37'48"	2	519738,22	1290211,66
235	47°26'12"	2	519739,57	1290210,18
239	47°38'56"	1,99	520303,27	1289559,61
240	317°37'48"	2	520304,74	1289560,95
241	227°38'56"	1,99	520303,39	1289562,43
242	137°37'48"	2	520301,92	1289561,09
239	47°38'56"	1,99	520303,27	1289559,61
243	35°26'16"	2	519395,97	1289870,16
244	305°36'16"	1,99	519397,13	1289871,79
245	215°36'16"	1,99	519395,51	1289872,95
246	125°50'16"	2	519394,35	1289871,33
243	35°26'16"	2	519395,97	1289870,16
247	0°0'0"	1	520289,46	1289623,47
248	270°0'0"	1	520289,46	1289624,47
249	180°0'0"	1	520288,46	1289624,47

Проект межевания территории

250	90°0'0"	1	520288,46	1289623,47
247	0°0'0"	1	520289,46	1289623,47
251	0°0'0"	1	519800,03	1290131,13
252	270°0'0"	1	519800,03	1290132,13
253	180°0'0"	1	519799,03	1290132,13
254	90°0'0"	1	519799,03	1290131,13
251	0°0'0"	1	519800,03	1290131,13
255	0°0'0"	1	519658,23	1290256,62
256	270°0'0"	1	519658,23	1290257,62
257	180°0'0"	1	519657,23	1290257,62
258	90°0'0"	1	519657,23	1290256,62
255	0°0'0"	1	519658,23	1290256,62
259	0°0'0"	1	519486,63	1289998,58
260	270°0'0"	1	519486,63	1289999,58
261	180°0'0"	1	519485,63	1289999,58
262	90°0'0"	1	519485,63	1289998,58
259	0°0'0"	1	519486,63	1289998,58
263	0°0'0"	1	520147,25	1289771,43
264	270°0'0"	1	520147,25	1289772,43
265	180°0'0"	1	520146,25	1289772,43
266	90°0'0"	1	520146,25	1289771,43
263	0°0'0"	1	520147,25	1289771,43
267	0°0'0"	1	520235,69	1289571,89
268	270°0'0"	1	520235,69	1289572,89
269	180°0'0"	1	520234,69	1289572,89
270	90°0'0"	1	520234,69	1289571,89
267	0°0'0"	1	520235,69	1289571,89
271	0°0'0"	1	519297,59	1289637,89
272	270°0'0"	1	519297,59	1289638,89
273	180°0'0"	1	519296,59	1289638,89
274	90°0'0"	1	519296,59	1289637,89
271	0°0'0"	1	519297,59	1289637,89

№ 15

Кадастровый квартал:	56:08:2811004
Кадастровый номер:	56:08:2811004:25
Образуемый ЗУ:	56:08:2811004:25/чзу4
Площадь кв.м.:	465
Правообладатель. Вид права:	Аренда. СХА "Западная"
Вид разрешенного использования образуемого ЗУ:	Для иных видов сельскохозяйственного использования
Назначение (сооружение):	трасса ВЛ 6 кВ от скважины № 3015

№ точки (сквозной)	Дирекционный угол	Расстояние, м	Координаты	
			X	Y
275	47°10'38"	8	520347,89	1289507,17
276	317°7'51"	58	520353,76	1289512,61
84	252°23'11"	8,82	520314,30	1289555,12
83	137°9'8"	61,76	520305,89	1289552,45
275	47°10'38"	8	520347,89	1289507,17
277	49°4'26"	2,49	520331,29	1289529,15
278	319°3'8"	5,2	520333,17	1289530,78
279	228°43'40"	2,5	520329,76	1289534,71
280	138°54'27"	5,19	520327,88	1289533,06
277	49°4'26"	2,49	520331,29	1289529,15

№ 16

Кадастровый квартал:	56:08:2811004
Кадастровый номер:	56:08:2811004:25
Образуемый ЗУ:	56:08:2811004:25/чзу5
Площадь кв.м.:	1666

Правообладатель. Вид права:			Аренда. СХА "Западная"	
Вид разрешенного использования образуемого ЗУ:			Для иных видов сельскохозяйственного использования	
Назначение (сооружение):			трасса выкидного трубопровода от скважины № 3015 до АГЗУ-1	
№ точки (сквозной)	Дирекционный угол	Расстояние, м	Координаты	
			X	Y
281	119°33'60"	1,2	520217,79	1289474,24
282	76°32'50"	40,96	520218,83	1289473,65
283	14°46'37"	2,63	520258,67	1289483,18
284	16°18'47"	59,7	520259,34	1289485,72
146	252°25'4"	28,9	520276,11	1289543,02
151	196°15'60"	10,78	520248,56	1289534,29
89	122°42'17"	3,39	520245,54	1289523,94
88	212°36'45"	11,5	520248,39	1289522,11
87	196°17'3"	9,52	520242,19	1289512,42
285	256°28'10"	3,85	520239,52	1289503,28
286	212°35'27"	33,4	520235,78	1289502,38
281	119°33'60"	1,2	520217,79	1289474,24
287	0°0'0"	2	520252,75	1289502,24
288	270°0'0"	1	520252,75	1289504,24
289	180°0'0"	2	520251,75	1289504,24
290	90°0'0"	1	520251,75	1289502,24
287	0°0'0"	2	520252,75	1289502,24
291	0°0'0"	2	520261,22	1289531,15
292	270°0'0"	1	520261,22	1289533,15
293	180°0'0"	2	520260,22	1289533,15
294	90°0'0"	1	520260,22	1289531,15
291	0°0'0"	2	520261,22	1289531,15
295	0°0'0"	1,01	520249,56	1289492,78
296	270°0'0"	1	520249,56	1289493,79
297	180°0'0"	1,01	520248,56	1289493,79
298	90°0'0"	1	520248,56	1289492,78
295	0°0'0"	1,01	520249,56	1289492,78
299	0°0'0"	1	520242,39	1289482,39
300	270°0'0"	1	520242,39	1289483,39
301	180°0'0"	1	520241,39	1289483,39
302	90°0'0"	1	520241,39	1289482,39
299	0°0'0"	1	520242,39	1289482,39
№ 17				
Кадастровый квартал:			56:08:2811004	
Кадастровый номер:				
Образуемый ЗУ:			56:08:2811004:ЗУ10	
Площадь кв.м.:			342	
Правообладатель. Вид права:			Земли неразграниченной государственной собственности Администрации МО Бузулукского района	
Вид разрешенного использования образуемого ЗУ:			Сельскохозяйственное использование (1.0)	
Назначение (сооружение):			трасса водовода от ВРП-21 до точки врезки в трубопровод "Скважина №3015 - АГЗУ-1	
№ точки (сквозной)	Дирекционный угол	Расстояние, м	Координаты	
			X	Y
303	51°47'8"	54,04	520109,41	1289468,09
304	302°51'5"	6,82	520151,87	1289501,52
305	231°44'49"	52,36	520146,14	1289505,22
306	137°0'50"	6,44	520105,02	1289472,80
303	51°47'8"	54,04	520109,41	1289468,09
№ 18				

Проект межевания территории

Кадастровый квартал:			56:08:2811004	
Кадастровый номер:			56:08:2811004:25	
Образуемый ЗУ:			56:08:2811004:25:ЗУ2	
Площадь кв.м.:			363	
Правообладатель. Вид права:			Аренда. СХА "Западная"	
Вид разрешенного использования образуемого ЗУ:			Недропользование (6.1)	
Назначение (сооружение):			подъездная дорога к ВРП-21	
№ точки (сквозной)	Дирекционный угол	Расстояние, м	Координаты	
			X	Y
307	347°7'30"	0,72	520123,42	1289449,12
308	282°9'18"	1,99	520123,26	1289449,82
309	287°31'32"	1,99	520121,31	1289450,24
310	291°57'38"	2,01	520119,41	1289450,84
311	297°27'51"	1,99	520117,55	1289451,59
312	302°29'36"	1,99	520115,78	1289452,51
313	307°26'45"	1,99	520114,10	1289453,58
314	312°21'4"	1,99	520112,52	1289454,79
315	317°26'12"	2	520111,05	1289456,13
316	322°19'35"	2	520109,70	1289457,60
317	327°30'24"	1,99	520108,48	1289459,18
318	332°24'10"	1,99	520107,41	1289460,86
319	337°17'30"	1,99	520106,49	1289462,62
320	349°12'57"	0,64	520105,72	1289464,46
321	231°47'27"	14,89	520105,60	1289465,09
322	195°22'6"	1,77	520093,90	1289455,88
323	199°48'35"	1,98	520093,43	1289454,17
324	204°52'36"	1,97	520092,76	1289452,31
325	210°4'7"	1,98	520091,93	1289450,52
326	214°39'30"	1,97	520090,94	1289448,81
327	219°41'42"	1,99	520089,82	1289447,19
328	224°35'16"	1,97	520088,55	1289445,66
329	229°31'29"	1,97	520087,17	1289444,26
330	234°27'44"	1,98	520085,67	1289442,98
331	167°9'52"	0,81	520084,06	1289441,83
332	77°48'45"	19,85	520084,24	1289441,04
333	78°52'26"	20,16	520103,64	1289445,23
307	347°7'30"	0,72	520123,42	1289449,12
№ 19				
Кадастровый квартал:			56:08:2811004	
Кадастровый номер:				
Образуемый ЗУ:			56:08:2811004:ЗУ4	
Площадь кв.м.:			86	
Правообладатель. Вид права:			Земли неразграниченной государственной собственности Администрации МО Бузулукского района	
Вид разрешенного использования образуемого ЗУ:			Недропользование (6.1)	
Назначение (сооружение):			подъездная дорога к ВРП-21	
№ точки (сквозной)	Дирекционный угол	Расстояние, м	Координаты	
			X	Y
321	348°55'40"	5,68	520105,60	1289465,09
334	346°31'9"	1,5	520104,51	1289470,66
335	231°45'28"	12,86	520104,16	1289472,12
336	168°41'24"	2,24	520094,06	1289464,16
337	180°34'54"	1,97	520094,50	1289461,96
338	185°13'14"	1,98	520094,48	1289459,99
339	190°13'37"	1,97	520094,30	1289458,02
340	194°2'10"	0,21	520093,95	1289456,08

Проект межевания территории

322	51°47'27"	14,89	520093,90	1289455,88
321	348°55'40"	5,68	520105,60	1289465,09
№ 20				
Кадастровый квартал:			56:08:2811004	
Кадастровый номер:			56:08:2811004:25	
Образуемый ЗУ:			56:08:2811004:25:ЗУ3	
Площадь кв.м.:			1451	
Правообладатель. Вид права:			Аренда. СХА "Западная"	
Вид разрешенного использования образуемого ЗУ:			Недропользование (6.1)	
Назначение (сооружение):			подъездная дорога к ВРП-21, ВРП-21	
№ точки (сквозной)	Дирекционный угол	Расстояние, м	Координаты	
			X	Y
335	345°29'30"	2,36	520104,16	1289472,12
341	340°49'16"	2,19	520103,57	1289474,40
342	336°45'5"	3,01	520102,85	1289476,47
343	331°59'40"	3,02	520101,66	1289479,24
344	327°2'52"	3,02	520100,24	1289481,91
345	322°22'26"	3,03	520098,60	1289484,44
346	317°17'26"	3,01	520096,75	1289486,84
347	314°59'60"	17,54	520094,71	1289489,05
348	45°0'0"	8,13	520082,31	1289501,45
349	315°0'0"	2,19	520088,06	1289507,20
350	47°5'5"	13,22	520086,51	1289508,75
351	314°57'19"	9,09	520096,19	1289517,75
352	315°0'0"	5,11	520089,76	1289524,17
353	45°0'0"	20,72	520086,15	1289527,78
354	44°59'60"	1,3	520100,80	1289542,43
355	135°5'54"	4,12	520101,72	1289543,35
356	45°0'0"	1,03	520104,63	1289540,43
357	44°59'60"	16,6	520105,36	1289541,16
358	315°5'46"	4,22	520117,10	1289552,90
359	224°59'60"	5,15	520114,12	1289555,89
360	225°0'0"	3,25	520110,48	1289552,25
361	315°0'0"	7,5	520108,18	1289549,95
362	224°57'2"	8,2	520102,88	1289555,25
363	135°5'19"	4,57	520097,09	1289549,45
364	225°0'43"	33,88	520100,32	1289546,21
365	314°57'40"	10,39	520076,36	1289522,26
366	224°59'60"	22,01	520069,01	1289529,60
367	134°58'58"	46,84	520053,45	1289514,04
368	137°34'32"	2,05	520086,58	1289480,93
369	142°17'45"	2,06	520087,96	1289479,42
370	147°0'41"	2,04	520089,22	1289477,79
371	152°11'23"	2,06	520090,33	1289476,08
372	156°41'28"	2,05	520091,29	1289474,26
373	161°28'35"	2,05	520092,10	1289472,38
374	166°42'41"	2,04	520092,75	1289470,44
375	168°55'17"	4,37	520093,22	1289468,45
336	51°45'28"	12,86	520094,06	1289464,16
335	345°29'30"	2,36	520104,16	1289472,12
№ 21				
Кадастровый квартал:			56:08:2811004	
Кадастровый номер:			56:08:2811004:25	
Образуемый ЗУ:			56:08:2811004:25:чзуб	
Площадь кв.м.:			2123	
Правообладатель. Вид права:			Аренда. СХА "Западная"	
Вид разрешенного использования			Для иных видов сельскохозяйственного использования	

образуемого ЗУ:				
Назначение (сооружение):			трасса водовода от ВРП-21 до точки врезки в трубопровод "Скважина №3015 - АГЗУ-1, кабель силовой электрический	
№ точки	Дирекционный	Расстояние,	Координаты	
(сквозной)	угол	м	X	Y
306	51°44'49"	52,36	520105,02	1289472,80
305	302°52'31"	27,3	520146,14	1289505,22
376	314°59'5"	26,58	520123,21	1289520,04
377	45°0'0"	2,29	520104,41	1289538,83
378	316°39'37"	0,98	520106,03	1289540,45
357	225°0'0"	1,03	520105,36	1289541,16
356	315°5'54"	4,12	520104,63	1289540,43
355	224°59'60"	1,3	520101,72	1289543,35
354	225°0'0"	20,72	520100,80	1289542,43
353	135°0'0"	5,11	520086,15	1289527,78
352	134°57'19"	9,09	520089,76	1289524,17
351	227°5'5"	13,22	520096,19	1289517,75
350	135°0'0"	2,19	520086,51	1289508,75
349	225°0'0"	8,13	520088,06	1289507,20
348	134°59'60"	17,54	520082,31	1289501,45
347	137°17'26"	3,01	520094,71	1289489,05
346	142°22'26"	3,03	520096,75	1289486,84
345	147°2'52"	3,02	520098,60	1289484,44
344	151°59'40"	3,02	520100,24	1289481,91
343	156°45'5"	3,01	520101,66	1289479,24
342	160°49'16"	2,19	520102,85	1289476,47
341	137°48'56"	2,16	520103,57	1289474,40
306	51°44'49"	52,36	520105,02	1289472,80
№ 22				
Кадастровый квартал:			56:08:2811004	
Кадастровый номер:			56:08:2811004:25	
Образуемый ЗУ:			56:08:2811004:25/чзу7	
Площадь кв.м.:			1046	
Правообладатель. Вид права:			Аренда. СХА "Западная"	
Вид разрешенного использования образуемого ЗУ:			Для иных видов сельскохозяйственного использования	
Назначение (сооружение):			кабель анодного заземления, скважины ГАЗ	
№ точки	Дирекционный	Расстояние,	Координаты	
(сквозной)	угол	м	X	Y
358	42°36'51"	0,68	520117,10	1289552,90
379	317°42'29"	108,35	520117,56	1289553,40
380	47°10'29"	2,24	520044,65	1289633,55
381	317°1'31"	10	520046,29	1289635,07
382	227°5'35"	2,13	520039,47	1289642,39
383	317°44'46"	9,74	520037,91	1289640,94
384	47°31'15"	2,25	520031,36	1289648,15
385	316°59'10"	10	520033,02	1289649,67
386	226°54'33"	2,12	520026,20	1289656,98
387	317°40'45"	9,83	520024,65	1289655,53
388	46°56'19"	2,3	520018,03	1289662,80
389	317°1'31"	10	520019,71	1289664,37
390	226°56'39"	10	520012,89	1289671,69
391	137°1'41"	9,99	520005,58	1289664,86
392	46°39'49"	1,7	520012,39	1289657,55
393	137°43'7"	9,84	520013,63	1289658,72
394	227°9'11"	1,88	520020,25	1289651,44
395	136°56'39"	10	520018,87	1289650,16

Проект межевания территории

396	46°50'51"	1,75	520025,70	1289642,85
397	137°44'46"	9,74	520026,98	1289644,05
398	227°10'9"	1,87	520033,53	1289636,84
399	137°1'41"	9,99	520032,16	1289635,57
400	47°17'26"	1,77	520038,97	1289628,26
401	137°43'7"	104,36	520040,27	1289629,46
360	44°59'60"	5,15	520110,48	1289552,25
359	135°5'46"	4,22	520114,12	1289555,89
358	42°36'51"	0,68	520117,10	1289552,90
№ 23				
Кадастровый квартал:			56:08:2811004	
Кадастровый номер:			56:08:2811004:46	
Образуемый ЗУ:			56:08:2811004:46:ЗУ2	
Площадь кв.м.:			2	
Правообладатель. Вид права:			Земли неразграниченной государственной собственности Администрации МО Бузулукского района	
Вид разрешенного использования образуемого ЗУ:			Недропользование (6.1)	
Назначение (сооружение):			КИП+опознавательный знак	
№ точки	Дирекционный	Расстояние,	Координаты	
(сквозной)	угол	м	X	Y
402	0°0'0"	2	520157,77	1289441,72
403	270°0'0"	1	520157,77	1289443,72
404	180°0'0"	2	520156,77	1289443,72
405	90°0'0"	1	520156,77	1289441,72
402	0°0'0"	2	520157,77	1289441,72
№ 24				
Кадастровый квартал:			56:08:2811004	
Кадастровый номер:			56:08:2811004:72(4)	
Образуемый ЗУ:			56:08:2811004:72/чзу1	
Площадь кв.м.:			287	
Правообладатель. Вид права:			Аренда. АО "Оренбургнефть"	
Вид разрешенного использования образуемого ЗУ:			Для иных видов сельскохозяйственного использования	
Назначение (сооружение):			трасса водовода от БКНС-2 до ВРП-21	
№ точки	Дирекционный	Расстояние,	Координаты	
(сквозной)	угол	м	X	Y
406	46°12'9"	36,05	520834,66	1289098,62
407	312°55'26"	8	520860,68	1289123,57
408	226°8'48"	36,04	520854,82	1289129,02
409	132°57'56"	7,97	520828,83	1289104,05
406	46°12'9"	36,05	520834,66	1289098,62
№ 25				
Кадастровый квартал:			56:08:2811004	
Кадастровый номер:				
Образуемый ЗУ:			56:08:2811004:ЗУ5	
Площадь кв.м.:			457	
Правообладатель. Вид права:			Земли неразграниченной государственной собственности администрации МО Бузулукского района	
Вид разрешенного использования образуемого ЗУ:			Сельскохозяйственное использование (1.0)	
Назначение (сооружение):			трасса водовода от БКНС-2 до ВРП-21	
№ точки	Дирекционный	Расстояние,	Координаты	
(сквозной)	угол	м	X	Y
410	42°57'17"	14,66	520932,19	1289113,47
411	311°22'28"	36,01	520942,18	1289124,20
412	223°4'28"	10,73	520915,16	1289148,00
413	137°36'48"	36,14	520907,83	1289140,16

Проект межевания территории

410	42°57'17"	14,66	520932,19	1289113,47
№ 26				
Кадастровый квартал:			56:16:1211001	
Кадастровый номер:				
Образуемый ЗУ:			56:16:1211001:ЗУ1	
Площадь кв.м.:			2	
Правообладатель. Вид права:			Земли неразграниченной государственной собственности администрации МО Курманаевского района	
Вид разрешенного использования образуемого ЗУ:			Сельскохозяйственное использование (1.0)	
Назначение (сооружение):			трасса водовода от БКНС-2 до ВРП-21	
№ точки	Дирекционный	Расстояние,	Координаты	
(сквозной)	угол	м	X	Y
411	45°0'0"	0,01	520942,18	1289124,20
414	311°31'59"	36,02	520942,19	1289124,21
415	217°52'30"	0,11	520915,23	1289148,09
412	131°22'28"	36,01	520915,16	1289148,00
411	45°0'0"	0,01	520942,18	1289124,20
№ 27				
Кадастровый квартал:			56:16:1211001	
Кадастровый номер:			56:16:1211001:37 (входит в ЕЗ 56:16:0000000:5)	
Образуемый ЗУ:			56:16:0000000:5/чзу2	
Площадь кв.м.:			8	
Правообладатель. Вид права:			Аренда. АО "Оренбургнефть"	
Вид разрешенного использования образуемого ЗУ:			Для добычи и разработки полезных ископаемых	
Назначение (сооружение):			трасса водовода от БКНС-2 до ВРП-21	
№ точки	Дирекционный	Расстояние,	Координаты	
(сквозной)	угол	м	X	Y
416	42°59'2"	5,43	520942,87	1289124,95
417	259°29'59"	4,72	520946,57	1289128,92
418	163°10'57"	3,25	520941,93	1289128,06
416	42°59'2"	5,43	520942,87	1289124,95
№ 28				
Кадастровый квартал:			56:16:1211001	
Кадастровый номер:			56:16:1211001:40	
Образуемый ЗУ:			56:16:1211001:40:ЗУ3	
Площадь кв.м.:			1	
Правообладатель. Вид права:			Аренда. ООО "Адар"	
Вид разрешенного использования образуемого ЗУ:			Недропользование (6.1)	
Назначение (сооружение):			КИП	
№ точки	Дирекционный	Расстояние,	Координаты	
(сквозной)	угол	м	X	Y
419	0°0'0"	1	521353,48	1290238,72
420	270°0'0"	1	521353,48	1290239,72
421	180°0'0"	1	521352,48	1290239,72
422	90°0'0"	1	521352,48	1290238,72
419	0°0'0"	1	521353,48	1290238,72
№ 29				
Кадастровый квартал:			56:16:1211001	
Кадастровый номер:			56:16:1211001:29 (входит в ЕЗ 56:16:0000000:5)	
Образуемый ЗУ:			56:16:0000000:5:ЗУ2	
Площадь кв.м.:			2	
Правообладатель. Вид права:			Аренда. АО "Оренбургнефть"	
Вид разрешенного использования образуемого ЗУ:			Недропользование (6.1)	
Назначение (сооружение):			КИП+опознавательный знак	

Проект межевания территории

№ точки	Дирекционный	Расстояние,	Координаты	
(сквозной)	угол	м	X	Y
423	0°0'0"	2,01	521460,05	1290121,16
424	270°0'0"	1	521460,05	1290123,17
425	180°0'0"	2,01	521459,05	1290123,17
426	90°0'0"	1	521459,05	1290121,16
423	0°0'0"	2,01	521460,05	1290121,16
№ 30				
Кадастровый квартал:			56:08:2811004	
Кадастровый номер:			56:08:2811004:25	
Образуемый ЗУ:			56:08:2811004:25/чзу8	
Площадь кв.м.:			4813	
Правообладатель. Вид права:			Аренда. СХА "Западная"	
Вид разрешенного использования образуемого ЗУ:			Для иных видов сельскохозяйственного использования	
Назначение (сооружение):			трасса водовода от ВРП-21 до точки врезки в трубопровод "Скважина №3015 - АГЗУ-1	
№ точки	Дирекционный	Расстояние,	Координаты	
(сквозной)	угол	м	X	Y
427	46°15'34"	36,03	520181,00	1289391,35
428	46°13'48"	77,74	520207,03	1289416,26
429	346°16'25"	16,14	520263,17	1289470,04
284	194°46'37"	2,63	520259,34	1289485,72
283	256°32'50"	40,96	520258,67	1289483,18
282	299°33'60"	1,2	520218,83	1289473,65
281	212°32'25"	3,18	520217,79	1289474,24
430	212°34'31"	60,01	520216,08	1289471,56
431	302°34'60"	60,02	520183,77	1289420,99
432	32°36'36"	50,62	520133,20	1289453,31
433	302°53'59"	10,25	520160,48	1289495,95
304	231°47'8"	54,04	520151,87	1289501,52
303	136°59'19"	104,95	520109,41	1289468,09
427	46°15'34"	36,03	520181,00	1289391,35
434	0°0'0"	2	520172,08	1289426,39
435	270°0'0"	1	520172,08	1289428,39
436	180°0'0"	2	520171,08	1289428,39
437	90°0'0"	1	520171,08	1289426,39
434	0°0'0"	2	520172,08	1289426,39
438	0°0'0"	1	520175,44	1289423,79
439	270°0'0"	1	520175,44	1289424,79
440	180°0'0"	1	520174,44	1289424,79
441	90°0'0"	1	520174,44	1289423,79
438	0°0'0"	1	520175,44	1289423,79
442	0°0'0"	1	520186,27	1289420,51
443	270°0'0"	1	520186,27	1289421,51
444	180°0'0"	1	520185,27	1289421,51
445	90°0'0"	1	520185,27	1289420,51
442	0°0'0"	1	520186,27	1289420,51
446	0°0'0"	1	520228,38	1289460,63
447	270°0'0"	1	520228,38	1289461,63
448	180°0'0"	1	520227,38	1289461,63
449	90°0'0"	1	520227,38	1289460,63
446	0°0'0"	1	520228,38	1289460,63
450	0°0'0"	0,99	520235,64	1289467,61
451	270°0'0"	1	520235,64	1289468,60
452	180°0'0"	0,99	520234,64	1289468,60
453	90°0'0"	1	520234,64	1289467,61
450	0°0'0"	0,99	520235,64	1289467,61

Проект межевания территории

454	0°0'0"	0,99	520241,04	1289472,70
455	270°0'0"	1	520241,04	1289473,69
456	180°0'0"	0,99	520240,04	1289473,69
457	90°0'0"	1	520240,04	1289472,70
454	0°0'0"	0,99	520241,04	1289472,70

№ 31

Кадастровый квартал:	56:08:2811004
Кадастровый номер:	56:08:2811004:46
Образуемый ЗУ:	56:08:2811004:46/чзу1
Площадь кв.м.:	2155
Правообладатель. Вид права:	Земли неразграниченной государственной собственности Администрации МО Бузулукского района
Вид разрешенного использования образуемого ЗУ:	Для сельскохозяйственного производства
Назначение (сооружение):	трасса водовода от ВРП-21 до точки врезки в трубопровод "Скважина №3015 - АГЗУ-1

№ точки (сквозной)	Дирекционный угол	Расстояние, м	Координаты	
			X	Y
430	302°48'59"	2,55	520216,08	1289471,56
458	226°10'32"	38,26	520213,94	1289472,94
459	316°17'27"	35,15	520186,34	1289446,45
460	28°55'33"	19,43	520162,05	1289471,86
461	302°50'17"	13,06	520171,45	1289488,87
433	212°36'36"	50,62	520160,48	1289495,95
432	122°34'60"	60,02	520133,20	1289453,31
431	32°34'31"	60,01	520183,77	1289420,99
430	302°48'59"	2,55	520216,08	1289471,56
402	0°0'0"	2	520157,77	1289441,72
403	270°0'0"	1	520157,77	1289443,72
404	180°0'0"	2	520156,77	1289443,72
405	90°0'0"	1	520156,77	1289441,72
402	0°0'0"	2	520157,77	1289441,72
462	0°0'0"	1,01	520175,28	1289432,02
463	270°0'0"	1	520175,28	1289433,03
464	180°0'0"	1,01	520174,28	1289433,03
465	90°0'0"	1	520174,28	1289432,02
462	0°0'0"	1,01	520175,28	1289432,02
466	0°0'0"	0,99	520178,33	1289428,83
467	270°0'0"	1	520178,33	1289429,82
468	180°0'0"	0,99	520177,33	1289429,82
469	90°0'0"	1	520177,33	1289428,83
466	0°0'0"	0,99	520178,33	1289428,83
470	0°0'0"	0,99	520160,87	1289447,11
471	270°0'0"	1	520160,87	1289448,10
472	180°0'0"	0,99	520159,87	1289448,10
473	90°0'0"	1	520159,87	1289447,11
470	0°0'0"	0,99	520160,87	1289447,11

№ 32

Кадастровый квартал:			56:08:2811004	
Кадастровый номер:			56:08:2811004:25	
Образуемый ЗУ:			56:08:2811004:25/чзу9	
Площадь кв.м.:			28262	
Правообладатель. Вид права:			Аренда. СХА "Западная"	
Вид разрешенного использования образуемого ЗУ:			Для иных видов сельскохозяйственного использования	
Назначение (сооружение):			трасса водовода от БКНС-2 до ВРП-21	
№ точки	Дирекционный	Расстояние,	Координаты	
(сквозной)	угол	м	X	Y

Проект межевания территории

427	136°57'48"	99,68	520181,00	1289391,35
474	46°58'1"	166,45	520249,03	1289318,49
475	126°57'60"	96,03	520370,70	1289432,08
476	127°58'26"	220,77	520447,43	1289374,33
477	125°57'37"	35,15	520621,46	1289238,49
478	120°20'58"	170,2	520649,91	1289217,85
479	50°11'5"	37,79	520796,79	1289131,85
480	312°51'52"	2,09	520825,82	1289156,05
481	300°20'57"	179,23	520824,29	1289157,47
482	305°58'1"	32,74	520669,62	1289248,03
483	307°58'17"	220,46	520643,12	1289267,26
484	306°58'26"	119,98	520469,33	1289402,90
485	246°57'53"	18,89	520373,48	1289475,06
486	226°58'28"	144,07	520356,10	1289467,67
487	316°59'3"	64,13	520250,78	1289369,37
428	226°15'34"	36,03	520207,03	1289416,26
427	136°57'48"	99,68	520181,00	1289391,35
488	0°0'0"	2,01	520205,26	1289390,62
489	270°0'0"	1	520205,26	1289392,63
490	180°0'0"	2,01	520204,26	1289392,63
491	90°0'0"	1	520204,26	1289390,62
488	0°0'0"	2,01	520205,26	1289390,62
492	0°0'0"	2,01	520228,67	1289365,76
493	270°0'0"	1	520228,67	1289367,77
494	180°0'0"	2,01	520227,67	1289367,77
495	90°0'0"	1	520227,67	1289365,76
492	0°0'0"	2,01	520228,67	1289365,76
496	0°0'0"	1,99	520634,51	1289250,00
497	270°0'0"	1	520634,51	1289251,99
498	180°0'0"	1,99	520633,51	1289251,99
499	90°0'0"	1	520633,51	1289250,00
496	0°0'0"	1,99	520634,51	1289250,00
500	0°0'0"	1,99	520405,57	1289427,13
501	270°0'0"	1	520405,57	1289429,12
502	180°0'0"	1,99	520404,57	1289429,12
503	90°0'0"	1	520404,57	1289427,13
500	0°0'0"	1,99	520405,57	1289427,13
504	0°0'0"	1,99	520245,53	1289347,73
505	270°0'0"	1	520245,53	1289349,72
506	180°0'0"	1,99	520244,53	1289349,72
507	90°0'0"	1	520244,53	1289347,73
504	0°0'0"	1,99	520245,53	1289347,73
508	0°0'0"	2	520234,36	1289359,66
509	270°0'0"	1	520234,36	1289361,66
510	180°0'0"	2	520233,36	1289361,66
511	90°0'0"	1	520233,36	1289359,66
508	0°0'0"	2	520234,36	1289359,66
512	0°0'0"	1	520371,37	1289453,85
513	270°0'0"	1	520371,37	1289454,85
514	180°0'0"	1	520370,37	1289454,85
515	90°0'0"	1	520370,37	1289453,85
512	0°0'0"	1	520371,37	1289453,85
516	0°0'0"	1,01	520223,85	1289371,92
517	270°0'0"	1	520223,85	1289372,93
518	180°0'0"	1,01	520222,85	1289372,93
519	90°0'0"	1	520222,85	1289371,92
516	0°0'0"	1,01	520223,85	1289371,92
520	0°0'0"	1,01	520231,73	1289363,48

Проект межевания территории

521	270°0'0"	1	520231,73	1289364,49
522	180°0'0"	1,01	520230,73	1289364,49
523	90°0'0"	1	520230,73	1289363,48
520	0°0'0"	1,01	520231,73	1289363,48
524	0°0'0"	1	520250,29	1289343,60
525	270°0'0"	1	520250,29	1289344,60
526	180°0'0"	1	520249,29	1289344,60
527	90°0'0"	1	520249,29	1289343,60
524	0°0'0"	1	520250,29	1289343,60
528	0°0'0"	1	520458,83	1289388,03
529	270°0'0"	1	520458,83	1289389,03
530	180°0'0"	1	520457,83	1289389,03
531	90°0'0"	1	520457,83	1289388,03
528	0°0'0"	1	520458,83	1289388,03
532	0°0'0"	0,99	520387,67	1289441,60
533	270°0'0"	1	520387,67	1289442,59
534	180°0'0"	0,99	520386,67	1289442,59
535	90°0'0"	1	520386,67	1289441,60
532	0°0'0"	0,99	520387,67	1289441,60
536	0°0'0"	1	520632,12	1289252,83
537	270°0'0"	1	520632,12	1289253,83
538	180°0'0"	1	520631,12	1289253,83
539	90°0'0"	1	520631,12	1289252,83
536	0°0'0"	1	520632,12	1289252,83
540	0°0'0"	1	520366,41	1289451,86
541	270°0'0"	1	520366,41	1289452,86
542	180°0'0"	1	520365,41	1289452,86
543	90°0'0"	1	520365,41	1289451,86
540	0°0'0"	1	520366,41	1289451,86
544	0°0'0"	1	520757,73	1289176,01
545	270°0'0"	1	520757,73	1289177,01
546	180°0'0"	1	520756,73	1289177,01
547	90°0'0"	1	520756,73	1289176,01
544	0°0'0"	1	520757,73	1289176,01
548	0°0'0"	1	520660,37	1289232,84
549	270°0'0"	1	520660,37	1289233,84
550	180°0'0"	1	520659,37	1289233,84
551	90°0'0"	1	520659,37	1289232,84
548	0°0'0"	1	520660,37	1289232,84

№ 33

Кадастровый квартал:	56:16:1211001
Кадастровый номер:	56:16:1211001:29 (входит в ЕЗ 56:16:0000000:5)
Образуемый ЗУ:	56:16:0000000:5/чзу1
Площадь кв.м.:	2655
Правообладатель. Вид права:	Аренда. АО "Оренбургнефть"
Вид разрешенного использования образуемого ЗУ:	Для добычи и разработки полезных ископаемых
Назначение (сооружение):	трасса водовода от БКНС-2 до ВРП-21

№ точки (сквозной)	Дирекционный угол	Расстояние, м	Координаты	
			X	Y
552	322°57'40"	52,18	521519,26	1290059,67
553	352°58'38"	30,59	521487,83	1290101,32
554	292°58'38"	32,3	521484,09	1290131,68
555	322°58'19"	54,3	521454,35	1290144,29
556	319°0'55"	13,94	521421,65	1290187,64
557	226°26'16"	21,42	521412,51	1290198,16
558	136°28'12"	173,91	521396,99	1290183,40
559	46°32'7"	3,43	521516,77	1290057,31

Проект межевания территории

552	322°57'40"	52,18	521519,26	1290059,67
423	0°0'0"	2,01	521460,05	1290121,16
424	270°0'0"	1	521460,05	1290123,17
425	180°0'0"	2,01	521459,05	1290123,17
426	90°0'0"	1	521459,05	1290121,16
423	0°0'0"	2,01	521460,05	1290121,16
560	0°0'0"	1	521407,92	1290175,82
561	270°0'0"	1	521407,92	1290176,82
562	180°0'0"	1	521406,92	1290176,82
563	90°0'0"	1	521406,92	1290175,82
560	0°0'0"	1	521407,92	1290175,82
564	0°0'0"	1	521467,86	1290118,43
565	270°0'0"	1	521467,86	1290119,43
566	180°0'0"	1	521466,86	1290119,43
567	90°0'0"	1	521466,86	1290118,43
564	0°0'0"	1	521467,86	1290118,43
№ 34				
Кадастровый квартал:			56:16:1211001	
Кадастровый номер:			56:16:1211001:40	
Образуемый ЗУ:			56:16:1211001:40/чзyl	
Площадь кв.м.:			50803	
Правообладатель. Вид права:			Аренда. ООО "Адар"	
Вид разрешенного использования образуемого ЗУ:			Для сельскохозяйственного производства	
Назначение (сооружение):			трасса водовода от БКНС-2 до ВРП-21	
№ точки (сквозной)	Дирекционный угол	Расстояние, м	Координаты	
			X	Y
414	42°34'50"	1	520942,19	1289124,21
416	343°10'57"	3,25	520942,87	1289124,95
418	79°29'59"	4,72	520941,93	1289128,06
417	42°58'16"	667,11	520946,57	1289128,92
568	22°58'44"	108,25	521401,29	1289617,04
569	24°57'28"	239,01	521443,55	1289716,70
570	23°2'50"	64,57	521544,40	1289933,39
571	322°58'46"	83,74	521569,68	1289992,81
552	226°32'7"	3,43	521519,26	1290059,67
559	316°28'12"	173,91	521516,77	1290057,31
558	46°26'16"	21,42	521396,99	1290183,40
557	318°58'12"	93,35	521412,51	1290198,16
572	228°27'22"	108,85	521351,23	1290268,58
573	137°54'44"	36,05	521269,76	1290196,39
574	48°28'4"	23,03	521293,92	1290169,64
575	269°13'33"	4,44	521311,16	1290184,91
576	359°5'0"	5	521306,72	1290184,85
577	89°11'47"	4,99	521306,64	1290189,85
578	179°6'46"	4,52	521311,63	1290189,92
579	48°25'56"	48,42	521311,70	1290185,40
580	138°58'27"	69,68	521347,93	1290217,53
581	142°58'3"	62,7	521393,67	1290164,96
582	112°59'19"	21,15	521431,43	1290114,91
583	172°58'25"	19,46	521450,90	1290106,65
584	142°58'23"	124,74	521453,28	1290087,34
585	203°2'30"	43,15	521528,40	1289987,75
586	204°57'29"	239,03	521511,51	1289948,04
587	202°58'45"	102,54	521410,65	1289731,33
588	222°58'16"	668,09	521370,62	1289636,93
415	131°31'59"	36,02	520915,23	1289148,09
414	42°34'50"	1	520942,19	1289124,21

Проект межевания территории

589	47°40'21"	5	521177,23	1289414,44
590	317°25'35"	5,01	521180,93	1289417,81
591	227°30'38"	5	521177,54	1289421,50
592	137°25'60"	5	521173,85	1289418,12
589	47°40'21"	5	521177,23	1289414,44
593	51°0'2"	5,01	521525,55	1289958,51
594	321°10'44"	4,99	521529,44	1289961,66
595	231°9'41"	5,01	521526,31	1289965,55
596	141°9'41"	5,01	521522,41	1289962,41
593	51°0'2"	5,01	521525,55	1289958,51
597	43°6'32"	3	521247,18	1289490,02
598	313°6'32"	3	521249,23	1289492,21
599	223°6'32"	3	521247,04	1289494,26
600	133°6'32"	3	521244,99	1289492,07
597	43°6'32"	3	521247,18	1289490,02
601	43°14'23"	2,99	521313,67	1289560,94
602	313°6'32"	3	521315,72	1289563,12
603	223°6'32"	3	521313,53	1289565,17
604	132°58'9"	2,99	521311,48	1289562,98
601	43°14'23"	2,99	521313,67	1289560,94
605	0°0'0"	2,01	521355,96	1290234,86
606	270°0'0"	1	521355,96	1290236,87
607	180°0'0"	2,01	521354,96	1290236,87
608	90°0'0"	1	521354,96	1290234,86
605	0°0'0"	2,01	521355,96	1290234,86
609	0°0'0"	2,01	521283,61	1290182,70
610	270°0'0"	1	521283,61	1290184,71
611	180°0'0"	2,01	521282,61	1290184,71
612	90°0'0"	1	521282,61	1290182,70
609	0°0'0"	2,01	521283,61	1290182,70
613	0°0'0"	2	520940,24	1289146,43
614	270°0'0"	1	520940,24	1289148,43
615	180°0'0"	2	520939,24	1289148,43
616	90°0'0"	1	520939,24	1289146,43
613	0°0'0"	2	520940,24	1289146,43
617	0°0'0"	2,01	521363,71	1290225,96
618	270°0'0"	1	521363,71	1290227,97
619	180°0'0"	2,01	521362,71	1290227,97
620	90°0'0"	1	521362,71	1290225,96
617	0°0'0"	2,01	521363,71	1290225,96
621	0°0'0"	2	520930,54	1289136,18
622	270°0'0"	1	520930,54	1289138,18
623	180°0'0"	2	520929,54	1289138,18
624	90°0'0"	1	520929,54	1289136,18
621	0°0'0"	2	520930,54	1289136,18
625	0°0'0"	2	521380,71	1290206,41
626	270°0'0"	1	521380,71	1290208,41
627	180°0'0"	2	521379,71	1290208,41
628	90°0'0"	1	521379,71	1290206,41
625	0°0'0"	2	521380,71	1290206,41
629	0°0'0"	1,99	521325,87	1290220,25
630	270°0'0"	1	521325,87	1290222,24
631	180°0'0"	1,99	521324,87	1290222,24
632	90°0'0"	1	521324,87	1290220,25
629	0°0'0"	1,99	521325,87	1290220,25
633	0°0'0"	2	521354,45	1290236,61
634	270°0'0"	1	521354,45	1290238,61
635	180°0'0"	2	521353,45	1290238,61

Проект межевания территории

636	90°0'0"	1	521353,45	1290236,61
633	0°0'0"	2	521354,45	1290236,61
637	0°0'0"	2	521002,19	1289213,05
638	270°0'0"	1	521002,19	1289215,05
639	180°0'0"	2	521001,19	1289215,05
640	90°0'0"	1	521001,19	1289213,05
637	0°0'0"	2	521002,19	1289213,05
641	0°0'0"	2	520985,15	1289194,79
642	270°0'0"	1	520985,15	1289196,79
643	180°0'0"	2	520984,15	1289196,79
644	90°0'0"	1	520984,15	1289194,79
641	0°0'0"	2	520985,15	1289194,79
645	0°0'0"	2	521386,57	1289625,66
646	270°0'0"	0,99	521386,57	1289627,66
647	180°0'0"	2	521385,58	1289627,66
648	90°0'0"	0,99	521385,58	1289625,66
645	0°0'0"	2	521386,57	1289625,66
649	0°0'0"	1,01	521427,51	1289723,42
650	270°0'0"	1	521427,51	1289724,43
651	180°0'0"	1,01	521426,51	1289724,43
652	90°0'0"	1	521426,51	1289723,42
649	0°0'0"	1,01	521427,51	1289723,42
653	0°0'0"	1,01	521471,13	1290093,98
654	270°0'0"	1	521471,13	1290094,99
655	180°0'0"	1,01	521470,13	1290094,99
656	90°0'0"	1	521470,13	1290093,98
653	0°0'0"	1,01	521471,13	1290093,98
657	0°0'0"	1	521350,21	1290242,40
658	270°0'0"	1	521350,21	1290243,40
659	180°0'0"	1	521349,21	1290243,40
660	90°0'0"	1	521349,21	1290242,40
657	0°0'0"	1	521350,21	1290242,40
661	0°0'0"	1	521443,43	1290129,04
662	270°0'0"	1	521443,43	1290130,04
663	180°0'0"	1	521442,43	1290130,04
664	90°0'0"	1	521442,43	1290129,04
661	0°0'0"	1	521443,43	1290129,04
665	0°0'0"	0,99	520999,36	1289210,86
666	270°0'0"	1	520999,36	1289211,85
667	180°0'0"	0,99	520998,36	1289211,85
668	90°0'0"	1	520998,36	1289210,86
665	0°0'0"	0,99	520999,36	1289210,86
669	0°0'0"	1	521528,62	1289940,39
670	270°0'0"	1	521528,62	1289941,39
671	180°0'0"	1	521527,62	1289941,39
672	90°0'0"	1	521527,62	1289940,39
669	0°0'0"	1	521528,62	1289940,39
673	0°0'0"	1	521358,75	1290232,66
674	270°0'0"	1	521358,75	1290233,66
675	180°0'0"	1	521357,75	1290233,66
676	90°0'0"	1	521357,75	1290232,66
673	0°0'0"	1	521358,75	1290232,66
419	0°0'0"	1	521353,48	1290238,72
420	270°0'0"	1	521353,48	1290239,72
421	180°0'0"	1	521352,48	1290239,72
422	90°0'0"	1	521352,48	1290238,72
419	0°0'0"	1	521353,48	1290238,72
677	0°0'0"	0,99	521549,50	1289989,79

Проект межевания территории

678	270°0'0"	1	521549,50	1289990,78
679	180°0'0"	0,99	521548,50	1289990,78
680	90°0'0"	1	521548,50	1289989,79
677	0°0'0"	0,99	521549,50	1289989,79
№ 35				
Кадастровый квартал:			56:16:1211001	
Кадастровый номер:			56:16:1211001:21 (входит в ЕЗ 56:16:0000000:7)	
Образуемый ЗУ:			56:16:0000000:7/чзу1	
Площадь кв.м.:			1166	
Правообладатель. Вид права:			Аренда. АО "Оренбургнефть"	
Вид разрешенного использования образуемого ЗУ:			Для размещения нефтепроводов	
Назначение (сооружение):			трасса водовода от БКНС-2 до ВРП-21	
№ точки	Дирекционный	Расстояние,	Координаты	
(сквозной)	угол	м	X	Y
681	48°30'52"	31,84	521270,07	1290148,55
574	317°54'44"	36,05	521293,92	1290169,64
573	228°27'58"	32,98	521269,76	1290196,39
682	136°5'25"	36,05	521245,07	1290174,52
681	48°30'52"	31,84	521270,07	1290148,55
683	0°0'0"	1	521280,85	1290180,92
684	270°0'0"	1	521280,85	1290181,92
685	180°0'0"	1	521279,85	1290181,92
686	90°0'0"	1	521279,85	1290180,92
683	0°0'0"	1	521280,85	1290180,92
687	0°0'0"	1	521260,85	1290163,24
688	270°0'0"	1	521260,85	1290164,24
689	180°0'0"	1	521259,85	1290164,24
690	90°0'0"	1	521259,85	1290163,24
687	0°0'0"	1	521260,85	1290163,24
№ 36				
Кадастровый квартал:			56:08:2811004	
Кадастровый номер:			56:08:2811004:25	
Образуемый ЗУ:			56:08:2811004:25:ЗУ4	
Площадь кв.м.:			4	
Правообладатель. Вид права:			Аренда. СХА "Западная"	
Вид разрешенного использования образуемого ЗУ:			Недропользование (6.1)	
Назначение (сооружение):			КИП	
№ точки	Дирекционный	Расстояние,	Координаты	
(сквозной)	угол	м	X	Y
439	180°0'0"	1	520175,44	1289424,79
438	270°0'0"	1	520175,44	1289423,79
441	0°0'0"	1	520174,44	1289423,79
440	90°0'0"	1	520174,44	1289424,79
439	180°0'0"	1	520175,44	1289424,79
447	180°0'0"	1	520228,38	1289461,63
446	270°0'0"	1	520228,38	1289460,63
449	0°0'0"	1	520227,38	1289460,63
448	90°0'0"	1	520227,38	1289461,63
447	180°0'0"	1	520228,38	1289461,63
451	180°0'0"	0,99	520235,64	1289468,60
450	270°0'0"	1	520235,64	1289467,61
453	0°0'0"	0,99	520234,64	1289467,61
452	90°0'0"	1	520234,64	1289468,60
451	180°0'0"	0,99	520235,64	1289468,60
455	180°0'0"	0,99	520241,04	1289473,69
454	270°0'0"	1	520241,04	1289472,70

Проект межевания территории

457	0°0'0"	0,99	520240,04	1289472,70
456	90°0'0"	1	520240,04	1289473,69
455	180°0'0"	0,99	520241,04	1289473,69
№ 37				
Кадастровый квартал:			56:08:2811004	
Кадастровый номер:			56:08:2811004:25	
Образуемый ЗУ:			56:08:2811004:25:ЗУ5	
Площадь кв.м.:			5	
Правообладатель. Вид права:			Аренда. СХА "Западная"	
Вид разрешенного использования образуемого ЗУ:			Недропользование (6.1)	
Назначение (сооружение):			КИП	
№ точки	Дирекционный	Расстояние,	Координаты	
(сквозной)	угол	м	X	Y
300	180°0'0"	1	520242,39	1289483,39
299	270°0'0"	1	520242,39	1289482,39
302	0°0'0"	1	520241,39	1289482,39
301	90°0'0"	1	520241,39	1289483,39
300	180°0'0"	1	520242,39	1289483,39
272	180°0'0"	1	519297,59	1289638,89
271	270°0'0"	1	519297,59	1289637,89
274	0°0'0"	1	519296,59	1289637,89
273	90°0'0"	1	519296,59	1289638,89
272	180°0'0"	1	519297,59	1289638,89
264	180°0'0"	1	520147,25	1289772,43
263	270°0'0"	1	520147,25	1289771,43
266	0°0'0"	1	520146,25	1289771,43
265	90°0'0"	1	520146,25	1289772,43
264	180°0'0"	1	520147,25	1289772,43
260	180°0'0"	1	519486,63	1289999,58
259	270°0'0"	1	519486,63	1289998,58
262	0°0'0"	1	519485,63	1289998,58
261	90°0'0"	1	519485,63	1289999,58
260	180°0'0"	1	519486,63	1289999,58
252	180°0'0"	1	519800,03	1290132,13
251	270°0'0"	1	519800,03	1290131,13
254	0°0'0"	1	519799,03	1290131,13
253	90°0'0"	1	519799,03	1290132,13
252	180°0'0"	1	519800,03	1290132,13
№ 38				
Кадастровый квартал:			56:08:2811004	
Кадастровый номер:			56:08:2811004:46	
Образуемый ЗУ:			56:08:2811004:46:ЗУ1	
Площадь кв.м.:			3	
Правообладатель. Вид права:			Земли неразграниченной государственной собственности Администрации МО Бузулукского района	
Вид разрешенного использования образуемого ЗУ:			Недропользование (6.1)	
Назначение (сооружение):			КИП	
№ точки	Дирекционный	Расстояние,	Координаты	
(сквозной)	угол	м	X	Y
467	180°0'0"	0,99	520178,33	1289429,82
466	270°0'0"	1	520178,33	1289428,83
469	0°0'0"	0,99	520177,33	1289428,83
468	90°0'0"	1	520177,33	1289429,82
467	180°0'0"	0,99	520178,33	1289429,82
463	180°0'0"	1,01	520175,28	1289433,03
462	270°0'0"	1	520175,28	1289432,02

Проект межевания территории

465	0°0'0"	1,01	520174,28	1289432,02
464	90°0'0"	1	520174,28	1289433,03
463	180°0'0"	1,01	520175,28	1289433,03
471	180°0'0"	0,99	520160,87	1289448,10
470	270°0'0"	1	520160,87	1289447,11
473	0°0'0"	0,99	520159,87	1289447,11
472	90°0'0"	1	520159,87	1289448,10
471	180°0'0"	0,99	520160,87	1289448,10

№ 39

Кадастровый квартал:			56:16:1211001	
Кадастровый номер:			56:16:1211001:21 (входит в ЕЗ 56:16:0000000:7)	
Образуемый ЗУ:			56:16:0000000:7:ЗУ1	
Площадь кв.м.:			2	
Правообладатель. Вид права:			Аренда. АО "Оренбургнефть"	
Вид разрешенного использования образуемого ЗУ:			Недропользование (6.1)	
Назначение (сооружение):			КИП	
№ точки (сквозной)	Дирекционный угол	Расстояние, м	Координаты	
			X	Y
688	180°0'0"	1	521260,85	1290164,24
687	270°0'0"	1	521260,85	1290163,24
690	0°0'0"	1	521259,85	1290163,24
689	90°0'0"	1	521259,85	1290164,24
688	180°0'0"	1	521260,85	1290164,24
684	180°0'0"	1	521280,85	1290181,92
683	270°0'0"	1	521280,85	1290180,92
686	0°0'0"	1	521279,85	1290180,92
685	90°0'0"	1	521279,85	1290181,92
684	180°0'0"	1	521280,85	1290181,92

№ 40

Кадастровый квартал:			56:08:2811004	
Кадастровый номер:			56:08:2811004:25	
Образуемый ЗУ:			56:08:2811004:25:ЗУ6	
Площадь кв.м.:			4	
Правообладатель. Вид права:			Аренда. СХА "Западная"	
Вид разрешенного использования образуемого ЗУ:			Недропользование (6.1)	
Назначение (сооружение):			КИП+опознавательный знак	
№ точки (сквозной)	Дирекционный угол	Расстояние, м	Координаты	
			X	Y
288	180°0'0"	2	520252,75	1289504,24
287	270°0'0"	1	520252,75	1289502,24
290	0°0'0"	2	520251,75	1289502,24
289	90°0'0"	1	520251,75	1289504,24
288	180°0'0"	2	520252,75	1289504,24
292	180°0'0"	2	520261,22	1289533,15
291	270°0'0"	1	520261,22	1289531,15
294	0°0'0"	2	520260,22	1289531,15
293	90°0'0"	1	520260,22	1289533,15
292	180°0'0"	2	520261,22	1289533,15

№ 41

Кадастровый квартал:			56:08:2811004	
Кадастровый номер:			56:08:2811004:25	
Образуемый ЗУ:			56:08:2811004:25:ЗУ7	
Площадь кв.м.:			12	
Правообладатель. Вид права:			Аренда. СХА "Западная"	
Вид разрешенного использования образуемого ЗУ:			Недропользование (6.1)	

Назначение (сооружение):			КИП+опознавательный знак	
№ точки	Дирекционный	Расстояние,	Координаты	
(сквозной)	угол	м	X	Y
505	180°0'0"	1,99	520245,53	1289349,72
504	270°0'0"	1	520245,53	1289347,73
507	0°0'0"	1,99	520244,53	1289347,73
506	90°0'0"	1	520244,53	1289349,72
505	180°0'0"	1,99	520245,53	1289349,72
509	180°0'0"	2	520234,36	1289361,66
508	270°0'0"	1	520234,36	1289359,66
511	0°0'0"	2	520233,36	1289359,66
510	90°0'0"	1	520233,36	1289361,66
509	180°0'0"	2	520234,36	1289361,66
493	180°0'0"	2,01	520228,67	1289367,77
492	270°0'0"	1	520228,67	1289365,76
495	0°0'0"	2,01	520227,67	1289365,76
494	90°0'0"	1	520227,67	1289367,77
493	180°0'0"	2,01	520228,67	1289367,77
489	180°0'0"	2,01	520205,26	1289392,63
488	270°0'0"	1	520205,26	1289390,62
491	0°0'0"	2,01	520204,26	1289390,62
490	90°0'0"	1	520204,26	1289392,63
489	180°0'0"	2,01	520205,26	1289392,63
435	180°0'0"	2	520172,08	1289428,39
434	270°0'0"	1	520172,08	1289426,39
437	0°0'0"	2	520171,08	1289426,39
436	90°0'0"	1	520171,08	1289428,39
435	180°0'0"	2	520172,08	1289428,39
501	180°0'0"	1,99	520405,57	1289429,12
500	270°0'0"	1	520405,57	1289427,13
503	0°0'0"	1,99	520404,57	1289427,13
502	90°0'0"	1	520404,57	1289429,12
501	180°0'0"	1,99	520405,57	1289429,12
№ 42				
Кадастровый квартал:			56:08:2811004	
Кадастровый номер:			56:08:2811004:73	
Образуемый ЗУ:			56:08:2811004:73:ЗУ2	
Площадь кв.м.:			8	
Правообладатель. Вид права:			Земли разграниченной государственной собственности администрации МО Бузулукского района	
Вид разрешенного использования образуемого ЗУ:			Недропользование (6.1)	
Назначение (сооружение):			КИП+опознавательный знак	
№ точки	Дирекционный	Расстояние,	Координаты	
(сквозной)	угол	м	X	Y
691	180°0'0"	1,99	520884,32	1289088,77
692	270°0'0"	1	520884,32	1289086,78
693	0°0'0"	1,99	520883,32	1289086,78
694	90°0'0"	1	520883,32	1289088,77
691	180°0'0"	1,99	520884,32	1289088,77
695	180°0'0"	2	520889,44	1289094,11
696	270°0'0"	1	520889,44	1289092,11
697	0°0'0"	2	520888,44	1289092,11
698	90°0'0"	1	520888,44	1289094,11
695	180°0'0"	2	520889,44	1289094,11
699	180°0'0"	2,01	520908,52	1289114,72
700	270°0'0"	1	520908,52	1289112,71
701	0°0'0"	2,01	520907,52	1289112,71

Проект межевания территории

702	90°0'0"	1	520907,52	1289114,72
699	180°0'0"	2,01	520908,52	1289114,72
703	180°0'0"	2	520915,53	1289122,02
704	270°0'0"	1	520915,53	1289120,02
705	0°0'0"	2	520914,53	1289120,02
706	90°0'0"	1	520914,53	1289122,02
703	180°0'0"	2	520915,53	1289122,02
№ 43				
Кадастровый квартал:			56:16:1211001	
Кадастровый номер:			56:16:1211001:40	
Образуемый ЗУ:			56:16:1211001:40:ЗУ1	
Площадь кв.м.:			22	
Правообладатель. Вид права:			Аренда. ООО "Адар"	
Вид разрешенного использования образуемого ЗУ:			Недропользование (6.1)	
Назначение (сооружение):			КИП+опознавательный знак	
№ точки (сквозной)	Дирекционный угол	Расстояние, м	Координаты	
			X	Y
622	180°0'0"	2	520930,54	1289138,18
621	270°0'0"	1	520930,54	1289136,18
624	0°0'0"	2	520929,54	1289136,18
623	90°0'0"	1	520929,54	1289138,18
622	180°0'0"	2	520930,54	1289138,18
614	180°0'0"	2	520940,24	1289148,43
613	270°0'0"	1	520940,24	1289146,43
616	0°0'0"	2	520939,24	1289146,43
615	90°0'0"	1	520939,24	1289148,43
614	180°0'0"	2	520940,24	1289148,43
642	180°0'0"	2	520985,15	1289196,79
641	270°0'0"	1	520985,15	1289194,79
644	0°0'0"	2	520984,15	1289194,79
643	90°0'0"	1	520984,15	1289196,79
642	180°0'0"	2	520985,15	1289196,79
638	180°0'0"	2	521002,19	1289215,05
637	270°0'0"	1	521002,19	1289213,05
640	0°0'0"	2	521001,19	1289213,05
639	90°0'0"	1	521001,19	1289215,05
638	180°0'0"	2	521002,19	1289215,05
646	180°0'0"	2	521386,57	1289627,66
645	270°0'0"	0,99	521386,57	1289625,66
648	0°0'0"	2	521385,58	1289625,66
647	90°0'0"	0,99	521385,58	1289627,66
646	180°0'0"	2	521386,57	1289627,66
610	180°0'0"	2,01	521283,61	1290184,71
609	270°0'0"	1	521283,61	1290182,70
612	0°0'0"	2,01	521282,61	1290182,70
611	90°0'0"	1	521282,61	1290184,71
610	180°0'0"	2,01	521283,61	1290184,71
626	180°0'0"	2	521380,71	1290208,41
625	270°0'0"	1	521380,71	1290206,41
628	0°0'0"	2	521379,71	1290206,41
627	90°0'0"	1	521379,71	1290208,41
626	180°0'0"	2	521380,71	1290208,41
630	180°0'0"	1,99	521325,87	1290222,24
629	270°0'0"	1	521325,87	1290220,25
632	0°0'0"	1,99	521324,87	1290220,25
631	90°0'0"	1	521324,87	1290222,24
630	180°0'0"	1,99	521325,87	1290222,24

Проект межевания территории

618	180°0'0"	2,01	521363,71	1290227,97
617	270°0'0"	1	521363,71	1290225,96
620	0°0'0"	2,01	521362,71	1290225,96
619	90°0'0"	1	521362,71	1290227,97
618	180°0'0"	2,01	521363,71	1290227,97
606	180°0'0"	2,01	521355,96	1290236,87
605	270°0'0"	1	521355,96	1290234,86
608	0°0'0"	2,01	521354,96	1290234,86
607	90°0'0"	1	521354,96	1290236,87
606	180°0'0"	2,01	521355,96	1290236,87
634	180°0'0"	2	521354,45	1290238,61
633	270°0'0"	1	521354,45	1290236,61
636	0°0'0"	2	521353,45	1290236,61
635	90°0'0"	1	521353,45	1290238,61
634	180°0'0"	2	521354,45	1290238,61

№ 44

Кадастровый квартал:	56:08:2811004
Кадастровый номер:	56:08:2811004:25
Образуемый ЗУ:	56:08:2811004:25:ЗУ8
Площадь кв.м.:	4
Правообладатель. Вид права:	Аренда. СХА "Западная"
Вид разрешенного использования образуемого ЗУ:	Недропользование (6.1)
Назначение (сооружение):	опознавательный знак

№ точки (сквозной)	Дирекционный угол	Расстояние, м	Координаты	
			X	Y
296	180°0'0"	1,01	520249,56	1289493,79
295	270°0'0"	1	520249,56	1289492,78
298	0°0'0"	1,01	520248,56	1289492,78
297	90°0'0"	1	520248,56	1289493,79
296	180°0'0"	1,01	520249,56	1289493,79
268	180°0'0"	1	520235,69	1289572,89
267	270°0'0"	1	520235,69	1289571,89
270	0°0'0"	1	520234,69	1289571,89
269	90°0'0"	1	520234,69	1289572,89
268	180°0'0"	1	520235,69	1289572,89
248	180°0'0"	1	520289,46	1289624,47
247	270°0'0"	1	520289,46	1289623,47
250	0°0'0"	1	520288,46	1289623,47
249	90°0'0"	1	520288,46	1289624,47
248	180°0'0"	1	520289,46	1289624,47
256	180°0'0"	1	519658,23	1290257,62
255	270°0'0"	1	519658,23	1290256,62
258	0°0'0"	1	519657,23	1290256,62
257	90°0'0"	1	519657,23	1290257,62
256	180°0'0"	1	519658,23	1290257,62

№ 45

Кадастровый квартал:	56:08:2811004
Кадастровый номер:	56:08:2811004:25
Образуемый ЗУ:	56:08:2811004:25:ЗУ9
Площадь кв.м.:	13
Правообладатель. Вид права:	Аренда. СХА "Западная"
Вид разрешенного использования образуемого ЗУ:	Недропользование (6.1)
Назначение (сооружение):	опознавательный знак

№ точки (сквозной)	Дирекционный угол	Расстояние, м	Координаты	
			X	Y
545	180°0'0"	1	520757,73	1289177,01

Проект межевания территории

544	270°0'0"	1	520757,73	1289176,01
547	0°0'0"	1	520756,73	1289176,01
546	90°0'0"	1	520756,73	1289177,01
545	180°0'0"	1	520757,73	1289177,01
549	180°0'0"	1	520660,37	1289233,84
548	270°0'0"	1	520660,37	1289232,84
551	0°0'0"	1	520659,37	1289232,84
550	90°0'0"	1	520659,37	1289233,84
549	180°0'0"	1	520660,37	1289233,84
497	180°0'0"	1,99	520634,51	1289251,99
496	270°0'0"	1	520634,51	1289250,00
499	0°0'0"	1,99	520633,51	1289250,00
498	90°0'0"	1	520633,51	1289251,99
497	180°0'0"	1,99	520634,51	1289251,99
537	180°0'0"	1	520632,12	1289253,83
536	270°0'0"	1	520632,12	1289252,83
539	0°0'0"	1	520631,12	1289252,83
538	90°0'0"	1	520631,12	1289253,83
537	180°0'0"	1	520632,12	1289253,83
525	180°0'0"	1	520250,29	1289344,60
524	270°0'0"	1	520250,29	1289343,60
527	0°0'0"	1	520249,29	1289343,60
526	90°0'0"	1	520249,29	1289344,60
525	180°0'0"	1	520250,29	1289344,60
521	180°0'0"	1,01	520231,73	1289364,49
520	270°0'0"	1	520231,73	1289363,48
523	0°0'0"	1,01	520230,73	1289363,48
522	90°0'0"	1	520230,73	1289364,49
521	180°0'0"	1,01	520231,73	1289364,49
517	180°0'0"	1,01	520223,85	1289372,93
516	270°0'0"	1	520223,85	1289371,92
519	0°0'0"	1,01	520222,85	1289371,92
518	90°0'0"	1	520222,85	1289372,93
517	180°0'0"	1,01	520223,85	1289372,93
529	180°0'0"	1	520458,83	1289389,03
528	270°0'0"	1	520458,83	1289388,03
531	0°0'0"	1	520457,83	1289388,03
530	90°0'0"	1	520457,83	1289389,03
529	180°0'0"	1	520458,83	1289389,03
443	180°0'0"	1	520186,27	1289421,51
442	270°0'0"	1	520186,27	1289420,51
445	0°0'0"	1	520185,27	1289420,51
444	90°0'0"	1	520185,27	1289421,51
443	180°0'0"	1	520186,27	1289421,51
533	180°0'0"	0,99	520387,67	1289442,59
532	270°0'0"	1	520387,67	1289441,60
535	0°0'0"	0,99	520386,67	1289441,60
534	90°0'0"	1	520386,67	1289442,59
533	180°0'0"	0,99	520387,67	1289442,59
541	180°0'0"	1	520366,41	1289452,86
540	270°0'0"	1	520366,41	1289451,86
543	0°0'0"	1	520365,41	1289451,86
542	90°0'0"	1	520365,41	1289452,86
541	180°0'0"	1	520366,41	1289452,86
513	180°0'0"	1	520371,37	1289454,85
512	270°0'0"	1	520371,37	1289453,85
515	0°0'0"	1	520370,37	1289453,85
514	90°0'0"	1	520370,37	1289454,85

Проект межевания территории

513	180°0'0"	1	520371,37	1289454,85
№ 46				
Кадастровый квартал:			56:08:2811004	
Кадастровый номер:			56:08:2811004:73	
Образуемый ЗУ:			56:08:2811004:73:ЗУ1	
Площадь кв.м.:			2	
Правообладатель. Вид права:			Земли разграниченной государственной собственности администрации МО Бузулукского района	
Вид разрешенного использования образуемого ЗУ:			Недропользование (6.1)	
Назначение (сооружение):			опознавательный знак	
№ точки	Дирекционный	Расстояние,	Координаты	
(сквозной)	угол	м	X	Y
707	180°0'0"	1,01	520878,92	1289082,91
708	270°0'0"	1	520878,92	1289081,90
709	0°0'0"	1,01	520877,92	1289081,90
710	90°0'0"	1	520877,92	1289082,91
707	180°0'0"	1,01	520878,92	1289082,91
711	180°0'0"	1	520813,96	1289143,67
712	270°0'0"	1	520813,96	1289142,67
713	0°0'0"	1	520812,96	1289142,67
714	90°0'0"	1	520812,96	1289143,67
711	180°0'0"	1	520813,96	1289143,67
№ 47				
Кадастровый квартал:			56:16:1211001	
Кадастровый номер:			56:16:1211001:29 (входит в ЕЗ 56:16:0000000:5)	
Образуемый ЗУ:			56:16:0000000:5:ЗУ1	
Площадь кв.м.:			2	
Правообладатель. Вид права:			Аренда. АО "Оренбургнефть"	
Вид разрешенного использования образуемого ЗУ:			Недропользование (6.1)	
Назначение (сооружение):			опознавательный знак	
№ точки	Дирекционный	Расстояние,	Координаты	
(сквозной)	угол	м	X	Y
565	180°0'0"	1	521467,86	1290119,43
564	270°0'0"	1	521467,86	1290118,43
567	0°0'0"	1	521466,86	1290118,43
566	90°0'0"	1	521466,86	1290119,43
565	180°0'0"	1	521467,86	1290119,43
561	180°0'0"	1	521407,92	1290176,82
560	270°0'0"	1	521407,92	1290175,82
563	0°0'0"	1	521406,92	1290175,82
562	90°0'0"	1	521406,92	1290176,82
561	180°0'0"	1	521407,92	1290176,82
№ 48				
Кадастровый квартал:			56:16:1211001	
Кадастровый номер:			56:16:1211001:40	
Образуемый ЗУ:			56:16:1211001:40:ЗУ2	
Площадь кв.м.:			8	
Правообладатель. Вид права:			Аренда. ООО "Адар"	
Вид разрешенного использования образуемого ЗУ:			Недропользование (6.1)	
Назначение (сооружение):			опознавательный знак	
№ точки	Дирекционный	Расстояние,	Координаты	
(сквозной)	угол	м	X	Y
666	180°0'0"	0,99	520999,36	1289211,85
665	270°0'0"	1	520999,36	1289210,86
668	0°0'0"	0,99	520998,36	1289210,86

Проект межевания территории

667	90°0'0"	1	520998,36	1289211,85
666	180°0'0"	0,99	520999,36	1289211,85
650	180°0'0"	1,01	521427,51	1289724,43
649	270°0'0"	1	521427,51	1289723,42
652	0°0'0"	1,01	521426,51	1289723,42
651	90°0'0"	1	521426,51	1289724,43
650	180°0'0"	1,01	521427,51	1289724,43
670	180°0'0"	1	521528,62	1289941,39
669	270°0'0"	1	521528,62	1289940,39
672	0°0'0"	1	521527,62	1289940,39
671	90°0'0"	1	521527,62	1289941,39
670	180°0'0"	1	521528,62	1289941,39
678	180°0'0"	0,99	521549,50	1289990,78
677	270°0'0"	1	521549,50	1289989,79
680	0°0'0"	0,99	521548,50	1289989,79
679	90°0'0"	1	521548,50	1289990,78
678	180°0'0"	0,99	521549,50	1289990,78
654	180°0'0"	1,01	521471,13	1290094,99
653	270°0'0"	1	521471,13	1290093,98
656	0°0'0"	1,01	521470,13	1290093,98
655	90°0'0"	1	521470,13	1290094,99
654	180°0'0"	1,01	521471,13	1290094,99
662	180°0'0"	1	521443,43	1290130,04
661	270°0'0"	1	521443,43	1290129,04
664	0°0'0"	1	521442,43	1290129,04
663	90°0'0"	1	521442,43	1290130,04
662	180°0'0"	1	521443,43	1290130,04
674	180°0'0"	1	521358,75	1290233,66
673	270°0'0"	1	521358,75	1290232,66
676	0°0'0"	1	521357,75	1290232,66
675	90°0'0"	1	521357,75	1290233,66
674	180°0'0"	1	521358,75	1290233,66
658	180°0'0"	1	521350,21	1290243,40
657	270°0'0"	1	521350,21	1290242,40
660	0°0'0"	1	521349,21	1290242,40
659	90°0'0"	1	521349,21	1290243,40
658	180°0'0"	1	521350,21	1290243,40

№ 49

Кадастровый квартал: 56:08:2811004

Кадастровый номер:

Образуемый ЗУ: 56:08:2811004:ЗУ6

Площадь кв.м.: 112

Правообладатель. Вид права: Земли неразграниченной государственной собственности Администрации МО Бузулукского района

Вид разрешенного использования образуемого ЗУ: Недропользование (6.1)

Назначение (сооружение): опора ЛЭП

№ точки	Дирекционный	Расстояние,	Координаты	
(сквозной)	угол	м	X	Y
108	137°30'38"	5	520306,40	1289627,23
107	227°33'17"	5,39	520309,78	1289623,54
106	317°20'56"	5	520305,80	1289619,90
109	47°32'53"	5,41	520302,41	1289623,58
108	137°30'38"	5	520306,40	1289627,23
136	137°26'12"	2	520268,47	1289664,38
135	227°13'33"	2	520269,82	1289662,91
134	317°37'48"	2	520268,35	1289661,55
137	47°26'12"	2	520267,00	1289663,03

Проект межевания территории

136	137°26'12"	2	520268,47	1289664,38
132	137°38'56"	1,99	520225,75	1289709,01
131	227°13'33"	2	520227,09	1289707,54
130	317°37'48"	2	520225,62	1289706,18
133	47°37'48"	2	520224,27	1289707,66
132	137°38'56"	1,99	520225,75	1289709,01
120	137°37'48"	2	520183,10	1289753,56
119	227°37'48"	2	520184,45	1289752,08
118	317°37'48"	2	520182,97	1289750,73
121	47°37'48"	2	520181,62	1289752,21
120	137°37'48"	2	520183,10	1289753,56
140	137°26'12"	2	520139,94	1289798,63
139	227°13'33"	2	520141,29	1289797,16
138	317°37'48"	2	520139,82	1289795,80
141	47°26'12"	2	520138,47	1289797,28
140	137°26'12"	2	520139,94	1289798,63
112	137°30'38"	5	520097,37	1289845,56
111	227°23'54"	5,41	520100,75	1289841,87
110	317°35'43"	5	520096,77	1289838,21
113	47°19'36"	5,4	520093,40	1289841,90
112	137°30'38"	5	520097,37	1289845,56
124	137°37'48"	2	520052,85	1289889,60
123	227°50'32"	2	520054,20	1289888,12
122	317°26'12"	2	520052,72	1289886,78
125	47°37'48"	2	520051,37	1289888,25
124	137°37'48"	2	520052,85	1289889,60
144	137°26'12"	2	520007,94	1289936,50
143	227°37'48"	2	520009,29	1289935,03
142	317°50'32"	2	520007,81	1289933,68
145	47°38'56"	1,99	520006,47	1289935,16
144	137°26'12"	2	520007,94	1289936,50
116	137°37'48"	2	519963,04	1289983,41
115	227°37'48"	2	519964,39	1289981,93
114	317°37'48"	2	519962,91	1289980,58
117	47°37'48"	2	519961,56	1289982,06
116	137°37'48"	2	519963,04	1289983,41
103	137°30'38"	5	519918,89	1290031,94
104	227°32'55"	4,77	519922,27	1290028,25
105	316°37'22"	4,99	519918,75	1290025,03
102	47°25'27"	4,85	519915,32	1290028,66
103	137°30'38"	5	519918,89	1290031,94
128	137°37'48"	2	519873,99	1290075,49
127	227°50'32"	2	519875,34	1290074,01
126	317°26'12"	2	519873,86	1290072,67
129	47°37'48"	2	519872,51	1290074,14
128	137°37'48"	2	519873,99	1290075,49
99	137°26'12"	2	519829,14	1290121,41
100	227°27'15"	0,99	519830,49	1290119,94
101	316°49'17"	2	519829,76	1290119,27
98	47°48'9"	1,01	519828,39	1290120,73
99	137°26'12"	2	519829,14	1290121,41

№ 50

Кадастровый квартал:	56:08:2811004
Кадастровый номер:	56:08:2811004:25
Образуемый ЗУ:	56:08:2811004:25:ЗУ10
Площадь кв.м.:	241
Правообладатель. Вид права:	Аренда. СХА "Западная"
Вид разрешенного использования	Недропользование (6.1)

образуемого ЗУ:				
Назначение (сооружение):			опора ЛЭП	
№ точки (сквозной)	Дирекционный угол	Расстояние, м	Координаты	
			X	Y
279	139°3'8"	5,2	520329,76	1289534,71
278	229°4'26"	2,49	520333,17	1289530,78
277	318°54'27"	5,19	520331,29	1289529,15
280	48°43'40"	2,5	520327,88	1289533,06
279	139°3'8"	5,2	520329,76	1289534,71
241	137°37'48"	2	520303,39	1289562,43
240	227°38'56"	1,99	520304,74	1289560,95
239	317°37'48"	2	520303,27	1289559,61
242	47°38'56"	1,99	520301,92	1289561,09
241	137°37'48"	2	520303,39	1289562,43
185	137°25'60"	5	520274,24	1289596,51
184	227°28'35"	5,4	520277,62	1289592,83
183	317°25'60"	5	520273,64	1289589,18
186	47°28'35"	5,4	520270,26	1289592,86
185	137°25'60"	5	520274,24	1289596,51
197	114°55'11"	2,49	519282,15	1289649,41
196	204°47'26"	5,2	519284,41	1289648,36
195	294°49'23"	2,5	519282,23	1289643,64
198	24°53'26"	5,2	519279,96	1289644,69
197	114°55'11"	2,49	519282,15	1289649,41
177	114°36'54"	4,99	519299,29	1289688,93
176	204°28'45"	5,41	519303,83	1289686,85
175	294°34'2"	5	519301,59	1289681,93
178	24°34'32"	5,41	519297,04	1289684,01
177	114°36'54"	4,99	519299,29	1289688,93
233	118°13'25"	2,01	519322,07	1289732,67
232	208°36'38"	2	519323,84	1289731,72
231	298°21'32"	2	519322,88	1289729,96
234	28°21'32"	2	519321,12	1289730,91
233	118°13'25"	2,01	519322,07	1289732,67
217	118°36'38"	2	519344,22	1289778,41
216	208°36'38"	2	519345,98	1289777,45
215	298°36'38"	2	519345,02	1289775,69
218	28°36'38"	2	519343,26	1289776,65
217	118°36'38"	2	519344,22	1289778,41
181	120°51'56"	5,01	519365,94	1289826,58
180	211°4'22"	5,41	519370,24	1289824,01
179	300°55'28"	5	519367,45	1289819,38
182	30°58'55"	5,4	519363,16	1289821,95
181	120°51'56"	5,01	519365,94	1289826,58
245	125°36'16"	1,99	519395,51	1289872,95
244	215°26'16"	2	519397,13	1289871,79
243	305°50'16"	2	519395,97	1289870,16
246	35°36'16"	1,99	519394,35	1289871,33
245	125°36'16"	1,99	519395,51	1289872,95
221	125°36'16"	1,99	519428,22	1289927,80
220	215°16'21"	2,01	519429,84	1289926,64
219	305°40'14"	2,01	519428,68	1289925,00
222	35°40'14"	2,01	519427,05	1289926,17
221	125°36'16"	1,99	519428,22	1289927,80
229	125°26'16"	2	519461,17	1289982,49
228	215°26'16"	2	519462,80	1289981,33
227	305°40'14"	2,01	519461,64	1289979,70
230	35°36'16"	1,99	519460,01	1289980,87

Проект межевания территории

229	125°26'16"	2	519461,17	1289982,49
102	136°37'22"	4,99	519915,32	1290028,66
105	227°36'9"	0,62	519918,75	1290025,03
163	317°25'60"	5	519918,29	1290024,61
164	47°56'8"	0,55	519914,91	1290028,29
102	136°37'22"	4,99	519915,32	1290028,66
213	125°40'14"	2,01	519494,03	1290037,51
212	215°26'16"	2	519495,66	1290036,34
211	305°26'16"	2	519494,50	1290034,71
214	35°16'21"	2,01	519492,87	1290035,87
213	125°40'14"	2,01	519494,03	1290037,51
225	125°26'16"	2	519526,81	1290092,53
224	215°26'16"	2	519528,44	1290091,37
223	305°40'14"	2,01	519527,28	1290089,74
226	35°36'16"	1,99	519525,65	1290090,91
225	125°26'16"	2	519526,81	1290092,53
98	136°49'17"	2	519828,39	1290120,73
101	227°48'9"	1,01	519829,76	1290119,27
165	317°37'48"	2	519829,01	1290118,59
166	47°52'59"	0,98	519827,66	1290120,07
98	136°49'17"	2	519828,39	1290120,73
193	120°51'56"	5,01	519554,85	1290141,87
192	211°4'22"	5,41	519559,15	1290139,30
191	300°59'0"	4,99	519556,36	1290134,67
194	30°53'27"	5,4	519552,08	1290137,24
193	120°51'56"	5,01	519554,85	1290141,87
205	137°37'48"	2	519784,50	1290167,13
204	227°37'48"	2	519785,85	1290165,65
203	317°37'48"	2	519784,37	1290164,30
206	47°37'48"	2	519783,02	1290165,78
205	137°37'48"	2	519784,50	1290167,13
237	137°37'48"	2	519739,69	1290213,01
236	227°26'12"	2	519741,04	1290211,53
235	317°37'48"	2	519739,57	1290210,18
238	47°26'12"	2	519738,22	1290211,66
237	137°37'48"	2	519739,69	1290213,01
209	125°40'14"	2,01	519611,61	1290228,12
208	215°26'16"	2	519613,24	1290226,95
207	305°26'16"	2	519612,08	1290225,32
210	35°16'21"	2,01	519610,45	1290226,48
209	125°40'14"	2,01	519611,61	1290228,12
201	137°37'48"	2	519694,97	1290258,81
200	227°37'48"	2	519696,32	1290257,33
199	317°37'48"	2	519694,84	1290255,98
202	47°37'48"	2	519693,49	1290257,46
201	137°37'48"	2	519694,97	1290258,81
173	132°9'57"	5,01	519640,03	1290274,04
172	222°13'25"	5,4	519643,74	1290270,68
171	312°9'57"	5,01	519640,11	1290266,68
174	42°13'25"	5,4	519636,40	1290270,04
173	132°9'57"	5,01	519640,03	1290274,04
189	132°19'39"	5	519661,21	1290295,63
188	222°17'42"	5,39	519664,91	1290292,26
187	312°14'34"	5	519661,28	1290288,27
190	42°13'25"	5,4	519657,58	1290291,63
189	132°19'39"	5	519661,21	1290295,63
Кадастровый квартал:			56:08:2811004	
Кадастровый номер:			56:08:2811004:73	

Проект межевания территории

Образуемый ЗУ:			56:08:2811004:73/чзу1	
Площадь кв.м.:			5141	
Правообладатель. Вид права:			Земли разграниченной государственной собственности администрации МО Бузулукского района	
Вид разрешенного использования образуемого ЗУ:			Для иных видов сельскохозяйственного использования	
Назначение (сооружение):			трасса водовода от БКНС-2 до ВРП-21	
№ точки (сквозной)	Дирекционный угол	Расстояние, м	Координаты	
			X	Y
413	137°36'48"	36,14	520907,83	1289140,16
410	222°58'59"	77,36	520932,19	1289113,47
715	312°58'53"	61,22	520879,45	1289056,88
406	46°12'9"	36,05	520834,66	1289098,62
407	132°58'24"	23,19	520860,68	1289123,57
716	42°58'6"	44,28	520877,65	1289107,76
413	137°36'48"	36,14	520907,83	1289140,16
699	180°0'0"	2,01	520908,52	1289114,72
700	270°0'0"	1	520908,52	1289112,71
701	0°0'0"	2,01	520907,52	1289112,71
702	90°0'0"	1	520907,52	1289114,72
699	180°0'0"	2,01	520908,52	1289114,72
703	180°0'0"	2	520915,53	1289122,02
704	270°0'0"	1	520915,53	1289120,02
705	0°0'0"	2	520914,53	1289120,02
706	90°0'0"	1	520914,53	1289122,02
703	180°0'0"	2	520915,53	1289122,02
707	180°0'0"	1,01	520878,92	1289082,91
708	270°0'0"	1	520878,92	1289081,90
709	0°0'0"	1,01	520877,92	1289081,90
710	90°0'0"	1	520877,92	1289082,91
707	180°0'0"	1,01	520878,92	1289082,91
691	180°0'0"	1,99	520884,32	1289088,77
692	270°0'0"	1	520884,32	1289086,78
693	0°0'0"	1,99	520883,32	1289086,78
694	90°0'0"	1	520883,32	1289088,77
691	180°0'0"	1,99	520884,32	1289088,77
695	180°0'0"	2	520889,44	1289094,11
696	270°0'0"	1	520889,44	1289092,11
697	0°0'0"	2	520888,44	1289092,11
698	90°0'0"	1	520888,44	1289094,11
695	180°0'0"	2	520889,44	1289094,11
480	132°59'11"	39,64	520825,82	1289156,05
408	226°8'48"	36,04	520854,82	1289129,02
409	312°57'37"	35,76	520828,83	1289104,05
717	300°17'56"	6,8	520802,66	1289128,42
479	50°11'5"	37,79	520796,79	1289131,85
480	132°59'11"	39,64	520825,82	1289156,05
718	136°12'58"	6	520805,53	1289136,46
719	226°12'58"	6	520809,68	1289132,13
720	316°8'50"	6	520805,35	1289127,98
721	46°16'55"	6	520801,19	1289132,31
718	136°12'58"	6	520805,53	1289136,46
711	180°0'0"	1	520813,96	1289143,67
712	270°0'0"	1	520813,96	1289142,67
713	0°0'0"	1	520812,96	1289142,67
714	90°0'0"	1	520812,96	1289143,67
711	180°0'0"	1	520813,96	1289143,67

2.3 Сведения о границах территории, применительно к которой осуществляется подготовка проекта межевания территории, содержащие перечень координат характерных точек этих границ в системе координат, используемой для ведения ЕГРН

Граница территории, в отношении которой осуществляется подготовка проекта межевания территории, установлена по внешним границам максимально удаленных от планируемого маршрута прохождения проектируемых линейных объектов зон с особыми условиями использования территории, в границах МО Лабазинский сельсовет и МО Ромашкинский сельсовет Курманаевского района, МО Проскуринский сельсовет Бузулукского района Оренбургской области (Система координат: МСК56).

Обозначение характерных точек границ	Координаты, м	
	X	Y
1	519 658	1 290 332
2	519 695	1 290 322
3	519 695	1 290 322
4	519 695	1 290 322
5	519 706	1 290 315
6	519 803	1 290 233
7	519 804	1 290 232
8	519 812	1 290 225
9	519 814	1 290 223
10	519 822	1 290 216
11	519 823	1 290 215
12	519 831	1 290 207
13	519 832	1 290 206
14	520 305	1 289 716
15	520 306	1 289 715
16	520 306	1 289 715
17	520 306	1 289 715
18	520 307	1 289 714
19	520 307	1 289 714
20	520 343	1 289 676
21	520 352	1 289 665
22	520 353	1 289 663
23	520 353	1 289 663
24	520 354	1 289 662
25	520 354	1 289 662
26	520 354	1 289 662
27	520 364	1 289 624
28	520 364	1 289 624
29	520 364	1 289 624
30	520 364	1 289 624
31	520 364	1 289 624
32	520 364	1 289 624
33	520 354	1 289 586
34	520 354	1 289 586
35	520 354	1 289 586
36	520 353	1 289 585
37	520 353	1 289 585
38	520 341	1 289 570
39	520 333	1 289 562
40	520 339	1 289 543
41	520 339	1 289 542

Обозначение	Координаты, м	
	X	Y
42	520 339	1 289 542
43	520 338	1 289 538
44	520 358	1 289 517
45	520 359	1 289 515
46	520 361	1 289 510
47	520 359	1 289 505
48	520 356	1 289 501
49	520 351	1 289 500
50	520 346	1 289 501
51	520 343	1 289 503
52	520 333	1 289 514
53	520 321	1 289 472
54	520 314	1 289 456
55	520 314	1 289 456
56	520 314	1 289 456
57	520 297	1 289 435
58	520 297	1 289 435
59	520 287	1 289 428
60	520 287	1 289 428
61	520 287	1 289 428
62	520 267	1 289 420
63	520 238	1 289 413
64	520 221	1 289 411
65	520 251	1 289 379
66	520 348	1 289 470
67	520 348	1 289 470
68	520 349	1 289 470
69	520 349	1 289 471
70	520 352	1 289 473
71	520 352	1 289 473
72	520 354	1 289 474
73	520 354	1 289 474
74	520 354	1 289 474
75	520 356	1 289 475
76	520 357	1 289 476
77	520 357	1 289 476
78	520 361	1 289 477
79	520 371	1 289 479
80	520 383	1 289 476
81	520 386	1 289 474
82	520 471	1 289 411
83	520 472	1 289 409
84	520 473	1 289 409

Обозначение	Координаты, м	
85	520 475	1 289 408
86	520 475	1 289 408
87	520 476	1 289 406
88	520 477	1 289 406
89	520 642	1 289 277
90	520 646	1 289 274
91	520 649	1 289 272
92	520 653	1 289 269
93	520 657	1 289 266
94	520 668	1 289 258
95	520 679	1 289 251
96	520 691	1 289 244
97	520 770	1 289 198
98	520 770	1 289 198
99	520 826	1 289 165
100	520 826	1 289 164
101	520 827	1 289 164
102	520 827	1 289 164
103	520 829	1 289 162
104	520 829	1 289 162
105	520 829	1 289 162
106	520 831	1 289 161
107	520 831	1 289 161
108	520 877	1 289 118
109	521 365	1 289 641
110	521 401	1 289 727
111	521 401	1 289 727
112	521 403	1 289 732
113	521 403	1 289 732
114	521 405	1 289 736
115	521 405	1 289 737
116	521 407	1 289 741
117	521 407	1 289 741
118	521 502	1 289 945
119	521 504	1 289 949
120	521 506	1 289 953
121	521 508	1 289 957
122	521 520	1 289 987
123	521 451	1 290 079
124	521 449	1 290 082
125	521 446	1 290 091
126	521 444	1 290 102
127	521 433	1 290 107
128	521 430	1 290 108
129	521 423	1 290 115
130	521 396	1 290 150
131	521 391	1 290 157
132	521 385	1 290 164
133	521 380	1 290 171
134	521 347	1 290 208
135	521 277	1 290 145
136	521 273	1 290 142
137	521 260	1 290 139
138	521 248	1 290 142
139	521 239	1 290 151

Обозначение	Координаты, м	
140	521 235	1 290 164
141	521 239	1 290 176
142	521 244	1 290 183
143	521 333	1 290 262
144	521 337	1 290 265
145	521 350	1 290 268
146	521 350	1 290 268
147	521 351	1 290 269
148	521 352	1 290 267
149	521 362	1 290 265
150	521 368	1 290 259
151	521 417	1 290 203
152	521 418	1 290 203
153	521 424	1 290 196
154	521 424	1 290 196
155	521 430	1 290 188
156	521 430	1 290 188
157	521 436	1 290 180
158	521 436	1 290 180
159	521 459	1 290 150
160	521 477	1 290 142
161	521 480	1 290 141
162	521 489	1 290 132
163	521 492	1 290 122
164	521 495	1 290 104
165	521 569	1 290 005
166	521 571	1 290 003
167	521 574	1 289 990
168	521 572	1 289 981
169	521 554	1 289 937
170	521 554	1 289 937
171	521 552	1 289 933
172	521 552	1 289 933
173	521 550	1 289 928
174	521 550	1 289 928
175	521 548	1 289 924
176	521 548	1 289 924
177	521 453	1 289 720
178	521 451	1 289 716
179	521 449	1 289 712
180	521 447	1 289 708
181	521 409	1 289 618
182	521 409	1 289 618
183	521 409	1 289 617
184	521 408	1 289 616
185	521 408	1 289 616
186	521 408	1 289 615
187	521 408	1 289 614
188	521 405	1 289 611
189	521 405	1 289 611
190	521 405	1 289 611
191	521 404	1 289 610
192	521 404	1 289 610
193	521 404	1 289 609
194	520 897	1 289 065

Обозначение	Координаты, м	
195	520 891	1 289 061
196	520 880	1 289 058
197	520 879	1 289 057
198	520 879	1 289 057
199	520 879	1 289 057
200	520 866	1 289 061
201	520 862	1 289 064
202	520 798	1 289 123
203	520 745	1 289 155
204	520 665	1 289 201
205	520 665	1 289 201
206	520 653	1 289 208
207	520 652	1 289 209
208	520 641	1 289 216
209	520 640	1 289 217
210	520 628	1 289 225
211	520 628	1 289 225
212	520 623	1 289 229
213	520 623	1 289 229
214	520 619	1 289 231
215	520 619	1 289 232
216	520 615	1 289 234
217	520 615	1 289 235
218	520 611	1 289 237
219	520 611	1 289 237
220	520 446	1 289 367
221	520 444	1 289 368
222	520 442	1 289 369
223	520 441	1 289 371
224	520 441	1 289 371
225	520 371	1 289 423
226	520 267	1 289 326
227	520 262	1 289 322
228	520 250	1 289 319
229	520 250	1 289 319
230	520 249	1 289 318
231	520 248	1 289 319
232	520 237	1 289 322
233	520 232	1 289 327
234	520 118	1 289 448
235	520 084	1 289 441
236	520 084	1 289 442
237	520 086	1 289 443
238	520 087	1 289 444
239	520 089	1 289 446
240	520 090	1 289 447
241	520 091	1 289 449
242	520 092	1 289 451
243	520 093	1 289 452
244	520 093	1 289 454
245	520 094	1 289 456
246	520 094	1 289 456
247	520 094	1 289 458
248	520 094	1 289 460
249	520 094	1 289 462

Обозначение	Координаты, м	
250	520 094	1 289 464
251	520 093	1 289 468
252	520 093	1 289 470
253	520 092	1 289 472
254	520 091	1 289 474
255	520 090	1 289 476
256	520 089	1 289 478
257	520 088	1 289 479
258	520 087	1 289 481
259	520 053	1 289 514
260	520 067	1 289 528
261	520 068	1 289 529
262	520 077	1 289 538
263	520 077	1 289 538
264	520 080	1 289 540
265	520 092	1 289 544
266	520 097	1 289 543
267	520 100	1 289 546
268	520 097	1 289 549
269	520 101	1 289 553
270	520 039	1 289 629
271	520 039	1 289 628
272	520 032	1 289 636
273	520 033	1 289 636
274	520 027	1 289 644
275	520 026	1 289 643
276	520 019	1 289 650
277	520 020	1 289 651
278	520 014	1 289 659
279	520 012	1 289 658
280	520 006	1 289 665
281	520 013	1 289 672
282	520 020	1 289 664
283	520 018	1 289 663
284	520 025	1 289 656
285	520 026	1 289 657
286	520 033	1 289 650
287	520 031	1 289 648
288	520 038	1 289 641
289	520 039	1 289 642
290	520 046	1 289 635
291	520 045	1 289 634
292	520 118	1 289 553
293	520 117	1 289 553
294	520 105	1 289 541
295	520 106	1 289 540
296	520 106	1 289 540
297	520 110	1 289 536
298	520 130	1 289 516
299	520 146	1 289 505
300	520 148	1 289 504
301	520 154	1 289 525
302	520 169	1 289 540
303	520 160	1 289 572
304	520 160	1 289 572

Обозначение	Координаты, м	
305	520 160	1 289 572
306	520 160	1 289 572
307	520 160	1 289 572
308	520 160	1 289 572
309	520 170	1 289 610
310	520 170	1 289 610
311	520 170	1 289 610
312	520 171	1 289 611
313	520 171	1 289 611
314	520 171	1 289 611
315	520 183	1 289 626
316	519 724	1 290 102
317	519 718	1 290 108
318	519 713	1 290 113
319	519 706	1 290 118
320	519 669	1 290 150
321	519 633	1 290 098
322	519 630	1 290 093
323	519 627	1 290 089
324	519 625	1 290 084
325	519 503	1 289 881
326	519 516	1 289 875
327	519 540	1 289 863
328	519 650	1 289 753
329	519 690	1 289 603
330	519 662	1 289 477
331	519 636	1 289 420
332	519 624	1 289 397
333	519 514	1 289 287
334	519 364	1 289 247
335	519 238	1 289 274
336	519 181	1 289 301
337	519 158	1 289 313
338	519 048	1 289 423
339	519 036	1 289 468
340	519 034	1 289 469
341	518 994	1 289 619

Обозначение	Координаты, м	
342	519 022	1 289 745
343	519 028	1 289 760
344	519 041	1 289 784
345	519 151	1 289 894
346	519 301	1 289 934
347	519 329	1 289 928
348	519 334	1 289 929
349	519 354	1 289 924
350	519 496	1 290 162
351	519 497	1 290 163
352	519 500	1 290 168
353	519 501	1 290 170
354	519 504	1 290 175
355	519 505	1 290 177
356	519 509	1 290 182
357	519 510	1 290 183
358	519 558	1 290 253
359	519 559	1 290 254
360	519 564	1 290 262
361	519 566	1 290 264
362	519 571	1 290 271
363	519 573	1 290 273
364	519 579	1 290 280
365	519 579	1 290 281
366	519 600	1 290 305
367	519 610	1 290 315
368	519 610	1 290 315
369	519 610	1 290 315
370	519 620	1 290 322
371	519 620	1 290 322
372	519 620	1 290 322
373	519 658	1 290 332
374	519 658	1 290 332
375	519 658	1 290 332
376	519 658	1 290 332

2.4 Вид разрешенного использования образуемых земельных участков, предназначенных для размещения линейных объектов и объектов капитального строительства, проектируемых в составе линейного объекта, а также существующих земельных участков, занятых линейными объектами и объектами капитального строительства, входящими в состав линейных объектов, в соответствии с проектом планировки территории

Согласно п.2 ст.7 Земельного кодекса, определение видов разрешенного использования земельных участков осуществляется в соответствии с «Классификатором видов разрешенного использования земельных участков», утвержденным приказом Росреестра от 10.11.2020 № П/0412.

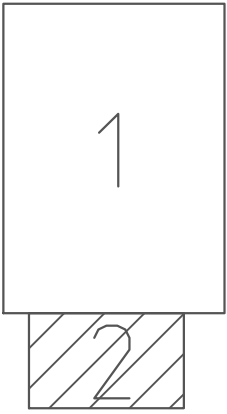
В соответствии с письмом Минэкономразвития № Д23и-3029 от 30.06.2015г. «О применении классификатора видов разрешенного использования земельных участков», установление вида разрешенного использования зависит от вида территориальной зоны, принадлежности земельного участка к определенной категории земель и земельной политики органа местного самоуправления.

Информация о видах разрешенного использования образуемых участков (частей) указана в таблицах 2.1 и 2.2.

3 Материалы по обоснованию проекта межевания территории. Графическая часть

№ п/п	Наименование документа в составе графической части	Количество листов	Примечание
1	Чертеж границ существующих земельных участков. Чертеж границ зон с особыми условиями использования территорий. Чертеж местоположения существующих объектов капитального строительства	2	–

Схема расположения листов



Система координат: МСК – субъект 56
Система высот: Балтийская
Масштаб 1:2000



Формат А2

4 Материалы по обоснованию проекта межевания территории. Пояснительная записка

4.1 Обоснование определения местоположения границ образуемого земельного участка с учетом соблюдения требований к образуемым земельным участкам, в том числе требований к предельным (минимальным и (или) максимальным) размерам земельных участков

В соответствии с ч.7 ст.43 Градостроительного кодекса, материалы по обоснованию проекта межевания территории включают в себя чертежи, на которых отображаются:

- границы существующих земельных участков;
- границы зон с особыми условиями использования территорий;
- местоположение существующих объектов капитального строительства;
- границы особо охраняемых природных территорий;
- границы территорий объектов культурного наследия;
- границы лесничеств, участковых лесничеств, лесных кварталов, лесотаксационных выделов или частей лесотаксационных выделов.

В настоящем проекте межевания территории:

- границы существующих земельных участков и зон с особыми условиями использования территории нанесены в соответствии с данными выписок из Единого государственного реестра недвижимости об объекте недвижимости;
- местоположение существующих объектов капитального строительства, в том числе подземных и надземных линейных объектов, нанесено в соответствии с материалами технического отчета по результатам инженерно-геодезических изысканий для подготовки проектной документации 5999П-П-006.000.000-ИГДИ-01 (исполнитель ООО «СамараНИПИнефть», 2021г.);
- границы особо охраняемых природных территорий и территорий объектов культурного наследия не отображены ввиду отсутствия указанных территорий в границах зон планируемого размещения проектируемого объекта.

При подготовке проекта межевания территории определение местоположения границ образуемых и изменяемых земельных участков и их размеров осуществляется в соответствии с градостроительными регламентами и нормами отвода земельных участков для конкретных видов деятельности, требованиями установленными федеральными законами и законами субъектов Российской Федерации, техническими регламентами, сводами правил.

Ширина полосы временного отвода для трасс выкидных трубопроводов составляет 24,0 м., принята в соответствии с СН 459-74 «Нормы отвода земель для нефтяных и газовых скважин».

Ширина полосы временного отвода для трасс высоконапорного водовода составляет 36,0 м., принята в соответствии с СН 459-74 «Нормы отвода земель для нефтяных и газовых скважин».

Земельный участок под эксплуатацию скважин составляет 3600 м.кв, принята в соответствии с СН 459-74 «Нормы отвода земель для нефтяных и газовых скважин» и в соответствии с разделом 5999П-П-006.000.000-ИЛО2-01

Ширина полосы временного отвода для трасс ВЛ-6 кВ составляет 8,0 м., принята в соответствии с Приказом Минэнерго РФ № 14278 тм-т1 от 20.05.1994 «Нормы отвода земель для электрических сетей напряжением 0.38 - 750 кВ»;

Земельный участок под опознавательным знаком и под стойкой КИП, в соответствии с проектными решениями (раздел 5999П-П-006.000.000-ТКР-01 и 5999П-П-006.000.000-ИЛО5-11), составляет 1 м.кв.

4.2 Обоснование способа образования земельного участка и обоснование определения размеров образуемого земельного участка

В соответствии со статьей 11.3. ЗК РФ образование земельных участков из земель или земельных участков, находящихся в государственной или муниципальной собственности, осуществляется в соответствии с проектом межевания территории, утвержденным в соответствии с Градостроительным кодексом Российской Федерации. Раздел земельного участка в соответствии со ст.11.4 ЗК РФ.

4.3 Обоснование определения границ публичного сервитута, подлежащего установлению в соответствии с законодательством РФ

В соответствии с законодательством РФ публичные сервитуты устанавливаются в местах пересечения проектируемого объекта с объектом транспортной инфраструктуры федерального, регионального или местного значения.